

DINÁMICA DE LA ECONOMÍA CAMPESINA EN UNA VEREDA NORTECAUCANA, EL CASO DE
MAZAMORRERO SANTANDER DE QUILICHAO.

DIANA LADY ANACONA NIETO

UNIVERSIDAD DEL VALLE
FACULTAD DE CIENCIAS SOCIALES Y ECONÓMICAS
DEPARTAMENTO DE CIENCIAS SOCIALES
PROGRAMA DE SOCIOLOGÍA
SANTIAGO DE CALI
2011

DINÁMICA DE LA ECONOMÍA CAMPESINA EN UNA VEREDA NORTECAUCANA, EL CASO DE
MAZAMORRERO SANTANDER DE QUILICHAO.

DIANA LADY ANACONA NIETO

Monografía

Director
Jorge Hernández Lara.
Sociólogo, Magister en Ciencias Sociales.
Profesor Departamento de Ciencias Sociales
Universidad del Valle

UNIVERSIDAD DEL VALLE
FACULTAD DE CIENCIAS SOCIALES Y ECONÓMICAS
DEPARTAMENTO DE CIENCIAS SOCIALES
PROGRAMA DE SOCIOLOGÍA
SANTIAGO DE CALI
2011

PROGRAMA ACADÉMICO DE SOCIOLOGIA

ACTA DE APROBACIÓN DE
TRABAJO DE GRADO

ESTUDIANTE:

DIANA LADY ANACONA NIETO

Código 200644813 - Programa 3350

TITULO:

DINAMICA DE LA ECONOMIA CAMPESINA EN UNA VEREDA
NORTECAUCANA, EL CASO DE MAZAMORRERO SANTANDER DE
QUILICHAO.

PERIODO:

FEBRERO-JUNIO /2011

APROBADO:

Santiago de Cali, Martes, 17 de Mayo de 2011

LUIS CARLOS CASTILLO GOMEZ
JURADO EVALUADOR

DEIDI YOLIMA MACA URBANO
DELEGADO(A) COMITE DEL PROGRAMA

JORGE HERNANDEZ LARA
DIRECTOR(A) TRABAJO DE GRADO

Texto de Agradecimiento

Entrar, invadir culturas inversas a la vivida, en donde lo natural de la vida citadina es un desafío para la vida rural...esta fue una experiencia en donde pude palmar la realidad, donde toda la teoría y los métodos de investigación y lo aprendido en el camino por las ciencias sociales se interconectaron y permitieron describir elementos de esta comunidad. Pero lo más importante, fuera de establecer tipologías e indicadores, es que los campesinos "Mazamorreros" me permitieron entrar en sus vidas, haciendo un cuestionamiento entre mi posición como investigador y mi posición como humano. Quiero decirles gracias por toda la colaboración, para poder vivir esta experiencia con ustedes tan suigeneris...

CONTENIDO

	Pág.
INTRODUCCIÓN	10
1. CAPÍTULO I. PROBLEMA, ESTADO DEL ARTE, MODELO DE ANÁLISIS	14
1.1 EL PROBLEMA DE INVESTIGACIÓN	14
1.2 ESTADO DEL ARTE Y CONCEPTOS TEÓRICOS	18
1.2.1 ESTADO DEL ARTE	18
1.2.1.1 Visión clásica sobre la economía campesina (Marx Kaustky, Lenin). Teoría de Chayanov. Enfoques antropológicos y neoclásicos.	19
1.2.1.2 Debates teóricos en América latina sobre el campesinado y la economía campesina.	24
1.2.1.3 Enfoques de autores colombianos frente a la economía campesina y el campesinado.	26
1.3 ENFOQUE CONCEPTUAL	28
1.4 MODELO DE ANÁLISIS	31
2. CAPÍTULO II. CONTEXTOS	34
2.1 LOS CASERÍOS, VEREDAS Y CORREGIMIENTOS DE POBLACIÓN NEGRA CAMPESINA EN SANTANDER DE QUILICHAO	34
2.2 CONTEXTO SOCIOECONÓMICO DEL MUNICIPIO DE SANTANDER DE QUILICHAO	42
2.3 LA VEREDA	45
3. CAPÍTULO III. LATIERRA	50

3.1	FORMAS DE POBLAMIENTO	51
3.2	SISTEMAS DE DIVISIÓN DE LA TIERRA	54
3.3	FORMAS DE ACCESO A LA PROPIEDAD	55
3.4	TAMAÑO DE LAS PARCELAS O PREDIOS Y USO DE LA TIERRA	57
4.	CAPÍTULO IV. EL TRABAJO	64
4.1	LA DIMENSIÓN AGRÍCOLA	65
4.2	LA DIMENSIÓN NO AGRÍCOLA	68
4.3	FORMAS DE TRABAJO	70
5.	CONCLUSIONES	73
5.1	ECONOMÍA CAMPESINA DE SUBSISTENCIA INTENSA	74
5.2	ECONOMÍA CAMPESINA DE SUBSISTENCIA	76
5.3	ECONOMÍA CAMPESINA INTERMEDIA	77
5.4	ECONOMÍA CAMPESINA "AMPLIADA"	78
	BIBLIOGRAFÍA	84
	ANEXOS	86

LISTA DE TABLAS

	Pág.
Tabla 1. N° de Hectáreas por Grupo Familiar. Mazamorrero Santander de Quilichao. 2010.	58
Tabla 2. Pincelazos de formas de economía campesina en la vereda Mazamorrero Santander. 2010	74

LISTA DE GRÁFICAS

	Pág.
Gráfica 1. Población por género. Mazamorrero Santander de Quilichao. 2009	47
Gráfica 2. N ° de personas del núcleo familiar. Mazamorrero Santander de Quilichao. 2009	48
Gráfica 3. Estructura Poblacional. Mazamorrero Santander de Quilichao. 2009	49
Gráfica 4. Formas de acceso a la propiedad de la tierra. Mazamorrero Santander de Quilichao. 2010	56
Gráfica 5. Tamaño de los predios por grupo familiar en hectáreas. Mazamorrero Santander de Quilichao. 2010	59

LISTA DE FIGURAS

	Pág.
Figura 1. Comunidades Negras. Santander de Quilichao. 2002	38
Figura 2. Mapa de Mazamorrero Santander de Quilichao. 2009	53
Figura 3. Planos de predios, área y uso de la tierra. Mazamorrero Santander de Quilichao. 2010	62

LISTA DE ANEXOS

	Pág.
Anexo A. Actividades Agrícolas en el municipio de Santander de Quilichao. 2010	86
Anexo B. Tabla de áreas de predios visitados Abril y Septiembre de 2010. Mazamorrero Santander de Quilichao.	87

INTRODUCCIÓN

El Presente trabajo se enfoca en la sociología rural, cuyo objetivo central es el estudio de la dinámica de la economía campesina en una vereda en particular: la vereda Mazamorrero, ubicada en el norte del departamento del Cauca en el municipio de Santander de Quilichao. Esta dinámica fue estudiada a través de dos dimensiones: la Tierra y el Trabajo, apoyándonos en la teoría de Chayanov y en las denominadas teorías campesinistas. Para la dimensión Tierra, nos enfocamos en tres ejes de análisis: la forma de acceso a la propiedad, el tamaño de los predios, y los usos de la tierra. Para la dimensión Trabajo, nos centramos en dos niveles de análisis: el proceso de producción y las formas de trabajo.

Chayanov es el primero en argumentar que en la explotación campesina, el tamaño y la composición familiar ejercen influencia tanto en el ámbito cuantitativo como cualitativo, lo que hace esencial el estudio del trabajo familiar para establecer los elementos que la componen y la base sobre la que se desarrolla su actividad económica; pero la forma como se dinamiza el trabajo depende del tamaño del área cultivable, de la que dispone cada familia para producir y reproducirse, por eso la importancia del estudio de la dimensión Tierra.

El documento se realizó utilizando una estrategia de investigación cualitativa, en la que la observación directa y participativa y los diálogos que se entablaron con los diversos integrantes de los grupos familiares, fueron las herramientas centrales que enmarcan dicho trabajo investigativo, trabajo de campo que se lleva a cabo desde enero hasta septiembre del año 2010.

Esta estrategia cualitativa estuvo ligada a revisión de documentos de las siguientes oficinas: Departamento Nacional de Estadística (DANE) de la ciudad de Popayán y de la ciudad de Santiago de Cali; la Unidad Municipal de Asistencia Técnica (UMATA), la

Secretaría Municipal de Planeación, el Instituto Geográfico Agustín Codazzi (IGAC) en la ciudad de Santander de Quilichao. El formulario de caracterización de la vereda que en el primer semestre del año 2009 junto con unos colegas realizamos como tarea en las prácticas de intervención social en la Corporación para Estudios Interdisciplinarios y Asesoría Técnica (CETEC) fue una ficha clave, ya que nos permitió conocer el total de grupos familiares que conforman la vereda, así como algunas características sociodemográficas presentes en el segundo capítulo de este documento.

El primer capítulo hace alusión al problema de investigación y al análisis de los diversos aportes que han contribuido al desarrollo de lo que podría denominarse como la sociología de la economía campesina, desde los enfoques clásicos hasta estudios recientes; junto con los conceptos teóricos que fueron la base de este trabajo.

El segundo capítulo se enfoca en el estudio de los contextos, donde se realiza un pequeño análisis sobre el surgimiento de poblados de campesinos negros en el municipio de Santander de Quilichao y se describen elementos sociodemográficos e históricos de la vereda Mazamorrero.

En el tercer capítulo se presentan los resultados del análisis de la dimensión TIERRA, que se divide por secciones. En la primera sección, encontramos las formas de poblamiento y los sistemas de división de la tierra. La segunda sección, se encarga de analizar las formas de acceso a la propiedad, el tamaño de la tierra y su uso.

El cuarto capítulo se compone del análisis de la dimensión TRABAJO, que se estudia en dos perspectivas; una perspectiva agrícola donde se expone la forma como esta vereda campesina realiza el cultivo de la caña dulce; y la otra perspectiva, enfocada en el análisis del proceso agroindustrial de elaboración de panela. Ambas perspectivas ligadas al análisis de variables como descripción del proceso de producción y formas de trabajo que utilizan los campesinos para el desempeño de las tareas agrícolas y no agrícolas.

Por último lanzamos algunas conclusiones que enuncian pincelazos de formas de economía campesina que logramos identificar en la vereda. Estas formas o pincelazos surgen de la correlación de las dimensiones centrales de esta investigación: la Tierra y el Trabajo, anexando en el análisis la dimensión: Grupo Familiar.

Este es un trabajo que ejemplifica cómo en un sitio determinado podemos encontrar diversos matices y pincelazos de formas de economías campesinas. Que cuando hablamos de economía campesina no debemos apoyarnos en una sola idea, la idea de una economía de subsistencia, que aunque es un tipo de economía común en la vereda Mazamorrero, no es el único tipo que se recrea y se relaciona en la comunidad; existen otros momentos de economías en la vereda que tienen un fuerte vínculo con el mercado y que se mueven mediante una lógica de planificación sobre lo qué se siembra y cosecha, sobre lo qué se produce y lo qué se vende; saliéndose de la lógica de solo cultivar para comer.

CAPÍTULO I

PROBLEMA, ESTADO DEL ARTE Y MODELO DE ANÁLISIS

La primera sección de este capítulo se compone de la exposición de nuestro problema de investigación. En la segunda sección, se realiza un recorrido sobre los diversos aportes y enfoques que han brindado autores clásicos y contemporáneos sobre la sociología de la economía campesina; y se enuncian también los ejes conceptuales que enmarcan este trabajo de investigación. En la tercera sección, presentamos nuestro enfoque conceptual. La cuarta sección, se compone del modelo de análisis, en donde establecemos las principales dimensiones por las que se cimienta este documento (TIERRA Y TRABAJO) y se lanzan los diversos ejes que se utilizaron para el estudio de cada una de las dimensiones de análisis; también se presenta la metodología usada para el tratamiento de nuestra unidad de análisis.

1.1 EL PROBLEMA DE INVESTIGACIÓN

Es necesario que nos detengamos en la historia del campesino negro en el norte del departamento del Cauca. José María Rojas escribió un documento en el cual se enuncia que desde la época de la colonia en las selvas del río Palo se había asentado una sociedad clandestina de población negra cimarrona, que era integrada por desertores de la población esclava que hacían parte de las haciendas y minas del alrededor. Vemos como en 1851 con la abolición de la esclavitud la población cimarrona sale de su escondite e inicia un proceso de formación de una economía campesina, que alcanza su prosperidad cuando se articula con los circuitos de mercado con productos de exportación (cacao y

café), siendo Puerto Tejada el epicentro socioeconómico y sociopolítico de este campesinado que se conoce con el nombre de Campesinado Negro Nortecaucano¹.

El límite de la expansión de este campesinado lo enmarca la hacienda republicana, que ya no puede dinamizarse con trabajo esclavo sino con trabajo asalariado, contrario a las formas de trabajo que caracterizaban a la hacienda colonial. Los negros libres se refugian en bosques en formas de palenques, ubicados lejos de la casa grande con el objetivo de no volver a ser esclavizados. Este proceso dinamiza una economía donde el negro trabaja la tierra y logra sembrar diversos cultivos de tabaco y cacao, tierra a la cual pagaba o nó terraje, pero que se transforma de una manera relativamente libre en objeto de transacción y enajenamiento.

El statu quo de este tipo de economía como lo expresa Rojas se quebranta a partir de 1950, cuando en un período de 15 años se instauran 15 ingenios azucareros en la región. Hay un proceso de transformación de las haciendas en empresas, inducida por la próspera agroindustria del departamento vecino, el Valle del Cauca.

Otros de los motivos de la transformación fue la crisis de la producción del cacao y las políticas que el Instituto de la Reforma Agraria (INCORA) implementa, produciendo una descomposición del campesinado². Ese proceso de expansión de la caña de azúcar para poder competir en el mercado internacional es posible con la utilización de diversas medidas que permiten al ingenio la apropiación de tierras de los campesinos para ampliar sus cultivos de caña de azúcar “en la arremetida de la agroindustria azucarera no solo desaparecieron los trapiches paneleros y las haciendas ganaderas, sino que la economía campesina fue sometida a toda clase de presiones económicas (compra, arrendamientos

¹ Rojas, José M. La organización social campesina y su inclusión social y económica. Bogotá, Editorial Códice, 2006, p. 18.

² Riascos, Maritza, “Descomposición de la economía campesina y la actual situación de la mujer en el norte del Cauca”. Tesis de pregrado, Santiago de Cali, Universidad del Valle, Departamento de Ciencias Sociales y Económicas, 2001, p.12-14.

de la tierra) y extraeconómicas (cerramientos, supresión de caminos, cortes de ríos y quebradas).³

Todo el paso del mundo colonial al republicano y a esa transformación de la economía del negro nortecaucano es un dibujo de la ecuación entre el Hombre, la Tierra y el trabajo. Diversas formas de tenencia y de formas de trabajo (esclavo y asalariado) que se dinamizan, como nos expresa Fals "...los orígenes de la sociedad hay que buscarlos en las relaciones entre el hombre y la tierra [...] el hecho de que el hombre dependa de la tierra para su sustento ha sido fuente de ímpetu para efectuar cambios sociales y un factor determinante para el bienestar humano"⁴.

Tenemos claro que un estudio de la economía campesina actual debe alejarse un poco (no del todo) de las teorías de la descampesinización y de la descomposición del campesino, porque de facto se conoce que gran parte del campesinado negro nortecaucano se diluyó con la entrada del mundo azucarero y las políticas del Estado, pero creemos que quedan restos de él, es por eso que el análisis debe nutrirse de las teorías de campesinización que atribuyen al campesinado una gran capacidad para adaptarse y transformarse.

En la zona plana de la región Nortecaucana, de clima cálido, donde se encuentra la agroindustria azucarera, se asienta una población negra que, fundamentalmente, proviene de la disolución del Campesinado Negro Nortecaucano y se encuentra nucleada en ciudades y pueblos que son cabeceras municipales: Puerto Tejada, Santander de Quilichao, Villa Rica, Miranda, Corinto y Padilla. La población rural, entre la que se cuenta la que queda del campesinado negro, no supera el 20%⁵.

³ Op.cit., Rojas. 2006, p. 13.

⁴ Fals, Orlando. El Hombre y la tierra en Boyacá, Editorial Antares, Bogotá, 1957, p.25.

⁵ Municipio de Santander de Quilichao, Comunidad de la vereda Mazamorrero, Corporación para Estudios Interdisciplinarios y Asesoría Técnica CETEC. Así es Mazamorrero Santander, Santander de Quilichao, 2000, p. 22-24 (Documento sin publicar).

Es importante aclarar que la relación entre hombre, tierra y trabajo no debe tender a conceptualizar a la economía campesina en un camino unívoco, el de una economía tradicional basada en la subsistencia, sino por el contrario, es fundamental que dentro del estudio del trabajo campesino se logre la creación de un discurso moderno del concepto, donde se correlacione lo conceptual con la realidad de los procesos, discurso que dibuje formas de economías campesinas, donde sus dinámicas se recreen ligadas a un fuerte vínculo con el sistema socioeconómico (vínculos en algunas más intensos que en otras) lejanas al hecho de cultivar solo para cubrir necesidades primarias.

Entre febrero y Junio del año 2009, tuvimos la oportunidad de visitar la vereda Mazamorrero que forma parte del Municipio de Santander de Quilichao en el norte del departamento del Cauca, la razón que permitió dicho acercamiento fueron las prácticas de intervención realizadas con un grupo de compañeros en CETEC⁶. Como tarea central en las prácticas de Intervención Social estuvo la elaboración y aplicación de un instrumento que permitiera conocer un poco la vereda en términos socio-demográficos.

En el transcurrir de los cuatro meses de práctica pudimos conocer gran parte de la vereda, ya que teníamos que visitar casa por casa para aplicar el instrumento, pero no solo el tiempo de práctica estuvo dedicado a la labor que nos había encomendado CETEC, sino que nuestra atención estuvo enfocada en el análisis de las actividades que desarrollaban los integrantes de la vereda para suplir sus necesidades básicas y no básicas, estábamos muy interesados por conocer cómo se recreaba su economía.

Gracias a los datos que obtuvimos de la sistematización del Instrumento y de las charlas que tuvimos con varios integrantes de los grupos familiares, pudimos saber que Mazamorrero es una comunidad compuesta por 54 familias campesinas negras, y decimos

⁶Corporación para Estudios Interdisciplinarios y Asesoría Técnica, Es una organización no gubernamental de desarrollo, fundada en Cali en 1984. CETEC trabaja para consolidar una estrategia de desarrollo social, económico y ambiental con comunidades campesinas con recursos escasos, a través del apoyo y fortalecimiento de iniciativas concretas de carácter administrativo, técnico-productivo y empresarial.

campesinas porque la principal actividad para satisfacer sus necesidades básicas y no básicas es el trabajo con la tierra, por eso las llamamos campesinas, porque de la tierra viven.

Después de tener claridad sobre la principal actividad económica de la vereda, nos nace la idea de estudiar la economía campesina de la vereda, y aflora en nuestras mentes el siguiente interrogante ¿Cómo es la dinámica de la economía campesina de la vereda Mazamorrero?

Para el estudio de la economía campesina distinguimos dos niveles de análisis: la tierra y el trabajo, aclarando que estas no son las únicas dimensiones con las que uno puede realizar un estudio sobre economía campesina, pero si podemos considerarlas elementales para hacer un análisis.

1.2. ESTADO DEL ARTE Y CONCEPTOS TEÓRICOS.

1.2.1 ESTADO DEL ARTE

Considerando que nuestro trabajo tiene un enfoque en la sociología rural, en donde el objeto de estudio es la economía campesina, analizamos diversos aportes y conceptualizaciones sobre esta dimensión que las ciencias sociales han realizado desde las teorías clásicas hasta las actuales, presentando métodos, conceptos y elementos que son básicos para el estudio de la economía campesina y el campesinado.

Para la realización de dicho análisis nos apoyamos del libro "El sistema agroalimentario, una visión integral de la cuestión agraria"⁷ el cual en uno de sus capítulos nos brinda las visiones clásicas sobre la economía campesina; y en otro, los debates teóricos sobre el campesinado en América Latina; sin descartar documentos de: Shanin, Chayanov y Wolf.

⁷ Machado, Absalón y Torres, Jorge. El Sistema Agroalimentario. Una Visión Integral de la Cuestión Agraria en América Latina, Bogotá, Siglo veintiuno Editores, 1991.

Para el estudio sobre los documentos realizados por autores colombianos nos hemos apoyado de dos libros: "Democracia con campesinos y campesinos sin democracia"⁸ y "El campesino contemporáneo", del cual se ha tomado para el estudio el capítulo: "Persistencia y modernización del campesinado"⁹. Dentro de los estudios más cercanos al tema de investigación hemos recurrido a dos tesis: "Descomposición de la economía campesina y la actual situación de la mujer en el norte del Cauca"¹⁰ y "La persistencia de las unidades agrícolas (campesinas) frente a la expansión de los ingenios azucareros, el caso de Rozo"¹¹.

1.2.1.1 Visión clásica sobre la economía campesina (Marx, Kaustky, Lenin). Teoría de Chayanov. Enfoques antropológicos y neoclásicos.

Marx, Kaustky y Lenin en sus obras se encargan de estudiar cuál era el papel que cumplía la economía parcelaria dentro del desarrollo capitalista, como también su dinámica en la evolución de los diversos modos de producción. Para Machado y Torres en este grupo de pensadores no hay una teoría de la economía campesina, pero si nos topamos con un método para la interpretación de los fenómenos socioeconómicos. En ellos encontramos el enfoque clásico sobre la economía campesina, coincidiendo entre los autores la interpretación "el desarrollo del modo de producción capitalista en una formación social conducirá inevitablemente o al menos preferentemente a la implantación de relaciones de producción capitalistas en el campo, y la penetración del capital en la agricultura terminará destruyendo todas las formas no capitalistas de producción"¹².

⁸ Machado, Absalón, Castillo, Luís Carlos y Suárez, Isauro. Democracia con campesinos, campesinos sin democracia. Bogotá, Fondo DRI, ICA, Universidad del Valle, 1993.

⁹Forero, Jaime. "Persistencia y modernización del campesinado" en: Fernando Bernal (Ed.). El campesino contemporáneo. Bogotá, Tercer Mundo Editores, 1990, p. 303- 346.

¹⁰Op. Cit., Riascos, 2001.

¹¹Ruiz Jairo. "La persistencia de las unidades agrícolas (campesinas) frente a la expansión de los ingenios azucareros, el caso de Rozo" Tesis de pregrado, Santiago de Cali, Universidad del Valle, Departamento de Ciencias Sociales y Económicas, 2004.

¹² Op.cit., Machado y Torres. 1991, p. 238.

Marx en el *Capital* conserva la definición de economía campesina que había dado en 1850, añadiendo que en ese régimen el campesino era propietario libre de su tierra, elemento que tenía peculiares cualidades: era el instrumento primordial para su producción; como también el campo de acción de su trabajo y su capital. Otra de las características que Marx brinda es que dentro de este régimen una porción importante del producto es consumido por el campesino y su familia, quedando el resto para el mercado, por ende la producción parcelaria va a estar determinada sólo relativamente por los precios del mercado. Por otro lado, Marx indicó que el límite de explotación para el campesino parcelario no era la ganancia media del capital, ni la necesidad de una renta.

Kaustky aunque no deja de lado la capacidad de resistencia de la producción parcelaria, se inclina por la decadencia de la economía campesina a medida que avanza el capitalismo. Tanto este autor como Marx se enfocan en un desarrollo polarizado, en donde los más ricos se convierten en capitalistas y los más pobres se proletarizan. Realizando una comparación entre el productor capitalista y la economía parcelaria, Kaustky además no sólo señala las ventajas de la producción capitalista (economía de escala, maquinaria e insumos, posibilidades mayores de dividir y especializar el proceso de producción) sino que nos presenta las armas de defensa de la producción parcelaria frente a las grandes unidades de producción, y aunque señala las defensas él tiende a expresar que la economía en el largo plazo no tiene viabilidad.

Pasando a Lenin, considera a la producción parcelaria como una forma transitoria entre el feudalismo y el capitalismo, es por esta razón que no utiliza el concepto de modo de producción campesino. Sus argumentos sobre la economía campesina se basan en el proceso de disolución o descampesinización, que tiene como resultado la evaporación del campesinado y la emergencia de nuevas clases sociales: la burguesía rural y el proletariado rural; como expresa Machado y Torres "Lenin no elaboró una teoría material

de la articulación que distinguiera entre transición y penetración del capitalismo en el agro”¹³

En lo relacionado con la teoría campesina de Chayanov, nos hemos servido del texto de Machado y Torres citado anteriormente, como del libro “La organización de la unidad económica campesina”¹⁴. Para Machado y Torres Chayanov fue el primer economista que expuso una teoría sobre esta forma de producción y aunque su trabajo se refiere a la Rusia de fines del siglo XIX y principios del XX, está integrado por elementos importantes para un análisis de otras situaciones históricas. Chayanov parte de que todos los conceptos usados para explicar las tendencias de los empresarios y productores dentro de una economía capitalista (salario, renta de la tierra, interés y ganancia) no son los adecuados para el análisis de la unidad económica familiar. A Chayanov le interesa la familia más como fenómeno económico, es por eso que analiza su composición como unidad de producción-consumo en sus diversas fases de desarrollo.

Para Chayanov en el modelo de economía campesina deben estar presentes dos características: uso del trabajo familiar, y falta de acumulación de capital¹⁵. Para este autor el campesino toma decisiones dentro del sistema de producción aunque puede no tener conciencia de ello, “... así como el Jourdain de Molière había estado hablando en prosa durante 40 años sin saberlo, nuestro campesino ha estado manejando su granja durante ciento de años según planes definidos, de existencia objetiva, sin reconocerlas quizá por completo subjetivamente”¹⁶.

La economía campesina soluciona el problema de la fluctuación de la fuerza de trabajo a través de dos elementos: alquila fuerza de trabajo o vende la fuerza de trabajo¹⁷.

¹³ Ibid., pp.245.

¹⁴Chayanov, Alexander. La organización de la unidad económica campesina, Buenos Aires, Ediciones nueva visión, 1974.

¹⁵ Ibid., p. 21.

¹⁶Ibid., p. 133.

¹⁷Ibid., p. 77-81.

Chayanov nos presenta otros factores que no encajan en lo económico ni en lo técnico, pero que se relacionan con la unidad económica campesina: la influencia de la tierra; la inclinación de la fuerza de trabajo campesina a otras actividades no agrícolas, el desarrollo y subsistencia de la familia a partir de una mínima cantidad de tierra y de capital, y las necesidades insatisfechas.

En los enfoques antropológicos y neoclásicos, la antropología hizo incursiones sobre el estudio del campesino especialmente a partir de 1940 y 1950, cuando introdujo el término "campesino" para referirse a un grupo cuyo comportamiento económico se explica por sus actividades, valores, sistemas cognoscitivos, el parentesco, etc. Machado y Torres presentan el estudio que realiza Robert Redfield, sobre la cultura de Yucatán, este autor señala la necesidad de estudiar al campesino como parte del Estado y de la civilización en la que se encuentra inserto, sin dejar de lado la influencia de la vida urbana sobre la rural, produciéndole a esta vida campesina un descontrol entre su forma de producir y de vivir. Para Redfield, el patronazgo y el parentesco ficticio o compadrazgo son las relaciones cruciales que permiten fortalecer en el campesino sus nexos con la comunidad y la sociedad.

Wolf en su libro "Los Campesinos"¹⁸ hace una comparación entre el agricultor primitivo y el campesino, y expresa: "Esta producción del fondo de renta es lo que, críticamente distingue al campesino del agricultor primitivo"¹⁹. Para este autor "El extraño ve al campesino, ante todo, como una fuente de trabajo y de bienes con los que engrosará su fondo de poder. Pero el campesino es, a la vez, el agente económico y el jefe de una familia; su arriendo es una unidad económica y un hogar"²⁰.

Para Wolf la unidad grupo de campesinos no es, por tanto, sólo una organización productora constituida por un número de manos que realizan el trabajo del campo;

¹⁸ Wolf, E. Los Campesinos, Barcelona, Editorial Labor, 1971.

¹⁹Ibíd., p. 19.

²⁰Ibíd., p. 24.

también forma una unidad de consumo, con tantas o más bocas que trabajadores. Además, no solamente ha de alimentar a los dueños de su grupo, sino que asimismo ha de facilitarle otros servicios, es por eso que usando su forma de ceremonial, la unidad paga los "gastos de representación" que conciernen a sus componentes dentro de una comunidad amplia. Por tanto, el trabajo resulta necesario por causas diversas; los gastos no son resueltos directamente por la existencia de un sistema económico gobernado por precios y beneficios. Según el autor la casa funciona de manera semejante, ciertamente, los campesinos tienen conciencia del precio del trabajo que realizan y de los artículos en el mercado; su supervivencia económica y social depende de ello, sin embargo, "En la medida en que un arriendo campesino sirve para aprovisionar a un grupo humano, toda decisión relativa a un mercado exterior tiene también un aspecto interior y doméstico"²¹

Machado y Torres nos enuncian que la principal crítica a algunos enfoques antropológicos es la construcción de generalizaciones sobre la organización social y campesina. Concepciones que se apoyan de una estructura de oposiciones entre los valores estereotipados del hombre económico y los valores campesinos; en dichas interpretaciones modernización y desarrollo son sinónimos, y lo campesino significa subdesarrollo y atraso, anacronismo social²².

Los enfoques neoclásicos tienen como fundamento la definición de un "homo economicus", un hombre orientado por el mercado, para el cual el uso de factores productivos se guía por el principio de productividad marginal. Machado y Torres nos expresan que uno de los exponentes distinguidos en dichos enfoques es Theodore W. Schultz. Él parte de la existencia de pequeños agricultores que actuaban en un mercado de competencias e intentó demostrar que la conducta del campesino se guiaba por el principio de la maximización de utilidades, tendiendo a igualar para cada factor de la productividad, la razón entre la productividad marginal y su precio, dándose así un

²¹Ibíd., p. 25.

²²Op Cit., Machado y Torres, 1991, p. 257-258.

equilibrio maximizador. Schejtman critica a Schultz por no haber considerado dentro de su análisis la estructura de la propiedad, ni los efectos de las relaciones sociales sobre los procesos de producción y distribución; como también no considerar el carácter simultáneo de la economía campesina entre producción-consumo²³.

1.2.1.2. Debates teóricos en América latina sobre el campesinado y la economía campesina.

Machado y Torres nos enuncian que los debates como problema teórico de la economía campesina son abordados a partir de los años sesenta y setenta del siglo XX, época en que vemos con claridad que el capitalismo no ha logrado homogenizar las relaciones sociales de producción en la agricultura, que no hay una completa proletarización del campesinado, como lo habían previsto las teorías clásicas. El debate más importante se presenta entre los campesinistas y los descampesinistas o proletaristas. Los primeros, consideran que el campesinado solo puede reivindicarse en tanto se segregue al movimiento popular y construya dentro del mundo rural su propio proyecto; por el contrario, los segundos inspirados en la teoría marxista, sostienen que el campesinado es un resabio del pasado, dentro de su enfoque utilizan categorías como: salario, renta y ganancias.

En el enfoque descampesinista son importantes figuras como: Roger Bartra, Ernest Feder, Luisa Paré, Sergio de la Peña, Javier Guerrero, y otros autores latinoamericanos. Bartra se centra en la perspectiva de análisis de la articulación de modos de producción, definiendo a la economía campesina como un modo de producción mercantil simple y al campesinado como una clase. Para el autor la relación de la economía campesina con la economía capitalista va a originar la desintegración total del campesinado. Este autor argumenta que para los campesinos pauperizados, la agricultura es un complemento de los ingresos que obtienen los campesinos de actividades no agrícolas (comercio,

²³Ibíd., p.259.

artesánias, venta de fuerza de trabajo, etc.), dándole atributos al campesino como: el no control del poder, la no representación política por sí solos, no ser capaces de dirigir alianzas de clases; para Bartra lo peculiar de los campesinos reside en su explotación como proletarios.

Pasando al enfoque campesinista, nos encontramos a Arturo Warman el cual integra en su análisis categorías marxistas, y conceptos tomados de Chayanov y de la corriente antropológica. Su idea central es que la sociedad campesina no se diluirá por la integración con el resto de la sociedad capitalista, si llega a pasar eso, es porque se ha dado un proceso de exterminio. Este autor recurre a la tesis de Chayanov para el estudio y descripción de la unidad de producción campesina, refiriéndose a un equilibrio interno que una vez alcanzado, conducirá a rendimientos decrecientes. También le da relevancia al parentesco y a la pertenencia de los campesinos a una comunidad rural, afirmando que el parentesco es una relación que se traduce en una relación política, siendo las unidades complejas de producción y no los individuos las que constituyen las unidades elementales de la acción política. Sugiere también el estudio de otras esferas de acción (religión, cultura, etc.) con el objeto de apreciar caracterizaciones específicas del campesinado que ayuden a complementar la visión economista del mismo.²⁴

Gustavo Esteva piensa que los campesinos de hoy son los mismos de antes, son los campesinos "modernos" que persisten en una heterogeneidad creciente, fruto de su función en el sistema agrícola. Para este autor los campesinos son una clase específica que mantienen un vínculo real y profundo con la tierra en forma directa o indirecta, y se encuentran integrados en estructuras comunitarias que expresan una base económica de funcionamiento organizado. También define a los campesinos como proletarios que se distinguen de otros como los obreros, porque están sujetos a distintos mecanismos de explotación. Para Esteva una estrategia para la persistencia del campesinado son las

²⁴Ibíd., p. 269-270.

alianzas y la opción es de nuevo la tierra, mirando la relación Campesinos- Estado no de manera antagónica²⁵.

1.2.1.3 Enfoques de autores colombianos frente a la economía campesina y el campesinado.

Después de mirar las teorías clásicas sobre la economía campesina, la teoría de Chayanov, los enfoques antropológicos, los neoclásicos y los debates surgidos en América Latina en los setenta del siglo pasado, es interesante como a pesar de las diferencias entre conceptos y contextos encontramos en todo este panorama una división entre los que piensan en que el resultado de la relación entre producción capitalista y economía campesina es un resquebrajamiento del campesino y su transición a la proletarización; y los que afirman que la economía campesina se recrea y cumple una función dentro de la lógica capitalista.

Jaime Forero nos enuncia que en el periodo de 1970- 1990 en Colombia hay una fuerte transformación de la producción familiar como de la economía campesina. Dicha metamorfosis ha traído de la mano cambio en lo técnico, en los sistemas de comercialización rural; en las vinculaciones de campesinos a crecientes mercados de productos agropecuarios, de insumos agroquímicos, de crédito y de trabajadores²⁶.

Es importante como Machado y otros nos definen a la economía campesina "como un sistema socioeconómico y cultural de producción-consumo fundamentado en el trabajo familiar, articulado de múltiples maneras al sistema socioeconómico y a los mercados, operando dentro de un modo de vida rural. En este sistema la cultura de lo rural prevalece sobre la urbana, pero ambas tienden a relacionarse, siendo el contacto directo con la naturaleza el elemento distintivo de la cultura rural"²⁷.

²⁵Ibíd., p. 271.

²⁶Op. cit., Forero. 1990. p. 303.

²⁷Op. cit., Machado, Castillo, Suárez, 1993, p, 10.

Para ellos la economía campesina se integra de manera múltiple al sistema económico colombiano, la actividad agrícola no es su única actividad, el sistema productivo campesino está vinculado con la comercialización, los servicios y la agroindustria. Es por eso que los autores nos invitan a utilizar el término de “economía campesina ampliada” la cual produce diferentes bienes para el mercado interno y externo, aporta mano de obra asalariada a otras actividades, posee negocios diferentes a los de las actividades agrícolas, y adquiere en el mercado bienes para la producción y el consumo. También dicha economía está vinculada a los mercados financieros formales e informales.

El enfoque que le dan los autores a la noción de economía campesina es de actividades múltiples y no sólo una actividad que en el pasado era la producción agrícola de subsistencia. Otro cambio estructural de la economía campesina es su vinculación al mercado de trabajo, manifestándose en la asalarización de los pequeños productores campesinos, lo cual no se refleja necesariamente en su descomposición como se observa en la literatura clásica, ya que las múltiples ocupaciones constituyen una estrategia para elevar los ingresos de la familia campesina e incrementar su nivel de vida.

Por último estos autores nos expresan que para comprender la problemática campesina es importante observar sus perspectivas en el modelo de desarrollo moderno, relacionando aspectos económicos, políticos, culturales y de género, que superen los enfoques de corte economicista y traten de captar el concepto y las acciones cotidianas del campesinado.

Pasando a estudios realizados en la región del norte del Cauca, región donde está ubicada nuestra unidad de análisis, Maritza Riascos, como consecuencia de que el desarrollo del capitalismo destruye las relaciones de producción existentes, imponiendo otras que rompen con las tradiciones socioculturales de la población, se propone el estudio con un enfoque de género, cuyo objetivo principal es el de analizar el proceso de la descomposición de la economía campesina en las veredas: Mingo, Caponera, y Cabito, veredas ubicadas en el norte del Cauca, y las transformaciones que dicho proceso ha

ocasionado en el papel de la mujer en los ámbitos productivos, domésticos y comunitarios.

Esta socióloga toma como base para la definición de la noción de economía campesina la teoría del economista ruso Chayanov, dándonos cinco rasgos centrales de la economía campesina: la vinculación directa del productor con los medios de producción; la producción fundamentada en el trabajo familiar; no hay acumulación de capital; se produce para la subsistencia y se dispone de una pequeña cantidad al mercado; y la producción depende de la relación entre trabajo familiar y área cultivable.

El sociólogo Jairo Ruiz realiza un trabajo en Rozo en el departamento del Valle del Cauca, cuyo problema a investigar es cómo las unidades agrícolas (campesinas) persisten frente al avance de la agroindustria y en especial de la expansión de los ingenios azucareros.

Basándose en el enfoque campesinista, expresa que acepta al campesinado como grupo social reconocible, que se caracteriza por la no separación del productor y los medios de producción y que usa el trabajo familiar en el cultivo de la tierra. Por lo general se encuentra explotado como grupo, por otra clase, en la medida en que los miembros individuales pasen a relacionarse entre sí y entre ellos y los capitalistas vía la relación salarial, empieza a desaparecer el campesinado como grupo.

1.3. ENFOQUE CONCEPTUAL

Para el desarrollo del trabajo sobre la dinámica de la Economía Campesina, hemos tomado como bases teóricas dos conceptos: Campesino y Economía Campesina.

En primer lugar hay que anotar que desde las ciencias sociales se han desarrollado diversas perspectivas para consolidar una imagen del campesino; desde la psicología se ha buscado explicar las características intrínsecas del actuar del campesino; desde la antropología, se ha pretendido conocer el peso de la tradición, la religión y de otros

factores culturales que moldean al campesino; desde la economía, se ha procurado conocer la lógica de la producción campesina y su reciente articulación a los mercados; finalmente, desde la sociología, se ha buscado conocer las diversas dinámicas como las relaciones, las estructuras y las representaciones sociales.²⁸

Partiendo del hecho de que no existe un concepto unánime de campesino, debido a la diversidad empírica que esta categoría contiene, lo más pertinente es unir los criterios que la definen desde los diversos puntos de vista teóricos hasta el momento vistos, puntos de vista como los de Wolf²⁹, Duby³⁰, Engels³¹ y Shanin³². Podemos aglomerar en cuatro grandes peculiaridades, como lo hace José Luís Calva³³ en un intento de dar un concepto general.

En primer lugar, encontramos el hecho de que es un poseedor de tierra, independiente de su forma de tenencia; en segundo lugar, que la explota por su propia cuenta, ya sea solo o asociado, utilizando su propia fuerza de trabajo, siendo una de sus actividades primordiales; en tercer lugar, que éste se apropia de primera mano, total o parcialmente, individual o asociativamente de los frutos obtenidos; y en cuarto lugar, que obtiene sus medios de subsistencia de su actividad y producción, ya sea por consumo o por intercambio de éste con otros productos.

Partiendo de estas características fundamentales se utilizará el concepto de campesino como un "poseedor de una porción de tierra que explota por su propio cuenta con su propio trabajo manual como ocupación exclusiva o principal, apropiándose de primera

²⁸ Restrepo, Carlos, Bases Socioculturales del comportamiento económico del campesinado, Santiago de Cali, Universidad del Valle, 1987, p. 75.

²⁹ Op.cit., Wolf, 1971, p.22-23.

³⁰ Duby, G. "Los Campesinos", en: obras selectas de Georges Duby, presentación y compilación de Beatriz Rojas, México, F.C.E. 1999, p. 222-248.

³¹ Engels, F. "El Proletariado Agrícola" en: La situación de la clase obrera en Inglaterra. Barcelona, Ed. Grijalbo. 1978, p. 126

³² Shanin, Teodor. "El campesinado como factor político" en: Campesinos y sociedades campesinas. México. Fondo de Cultura Económica. 1979, p. 214-236.

³³ Calva, J. Los Campesinos y su Devenir en las Economías de Mercado. México. Siglo XXI Editores, 1988, p.50.

mano, en todo o parte de los frutos obtenidos y satisfaciendo con éstos, directamente o mediante su cambio, las necesidades familiares”³⁴. El campesinado se manifiesta no sólo como un grupo social distintivo, sino también como un patrón general de la vida social que delimita una etapa de desarrollo de la sociedad humana. Es importante mirar que esta definición implica una relación específica con la tierra, con la granja familiar campesina y con la comunidad aldeana (unidades básicas de la interacción social).

En segundo concepto es economía campesina, se construye aunando dos enfoques. El primero es de corte campesinista y se apoya en la teoría de Chayanov, este enfoque expresa que la unidad de base de la economía es el grupo familiar, no el individuo; la familia es a la vez unidad de producción y de consumo, dirigida por el jefe de la familia; su fuerza principal deriva de la autoexplotación del trabajo para asegurarse la satisfacción de sus necesidades básicas, y no considera nunca el costo del trabajo, que es su capital esencial.

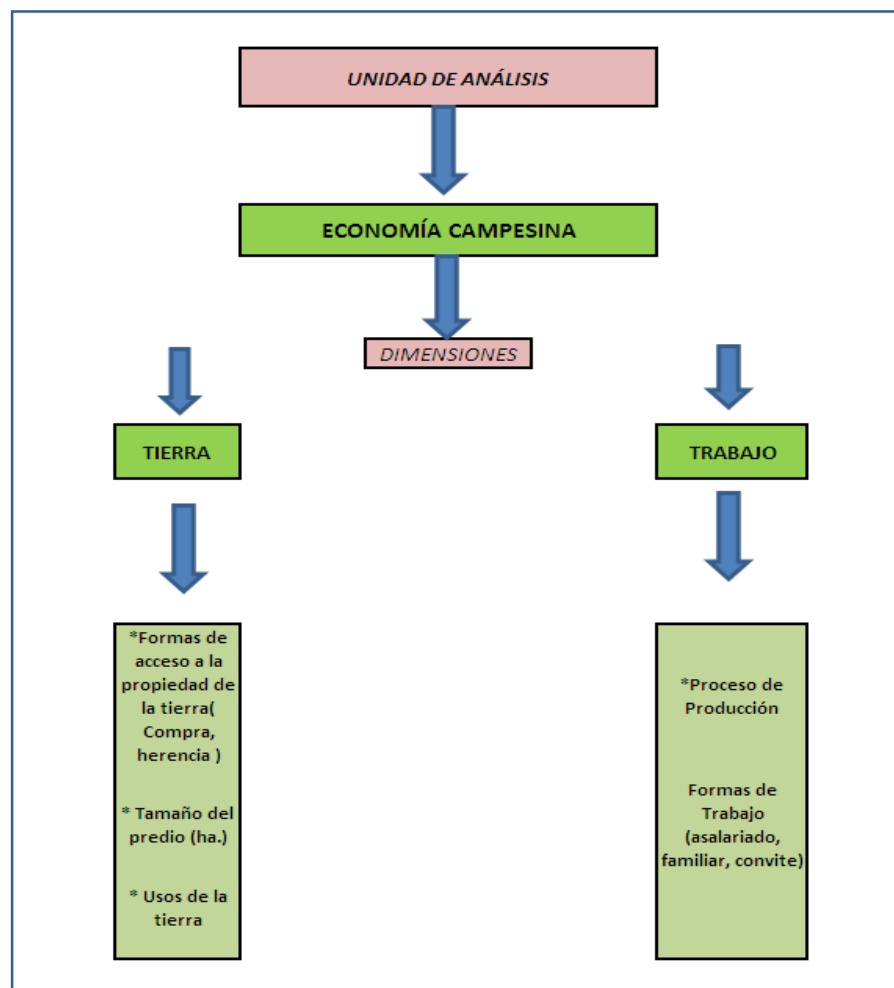
Pero no podemos dejar escapar otras cualidades que entran a jugar en esta dimensión. En la actualidad la economía campesina tiene fuertes vínculos con la empresa capitalista, dicha economía aporta mano de obra asalariada, que como nos expone Machado, Castillo, y Suárez no ocasionan la descomposición de las familias campesinas, por el contrario, ayudan a incrementar sus ingresos y su nivel de vida.

Es por eso que para nuestra investigación tomamos las características que nos ofrece Chayanov, pero también nos situamos en una forma de economía que está vinculada fuertemente con el mercado, con el sistema financiero formal e informal, no sólo su accionar está asociado a las actividades agrícolas, sino que se vincula a múltiples actividades. Sin olvidar que dentro de la economía es importante la construcción de organizaciones dentro de la comunidad, como también las alianzas con factores externos y el Estado.

³⁴ Op. cit., Shanin, p. 51.

En la comprensión de la economía campesina no sólo debemos analizar el factor económico, sino los factores políticos, culturales para entender de manera adecuada el accionar campesino. Cuando nos tropecemos con una unidad de producción campesina en donde la mayor parte de sus ingresos dependen de trabajo asalariado y no del trabajo de la tierra, estamos alejándonos de la noción de economía campesina y nos estamos acercando a un proceso de descomposición.

1.4 MODELO DE ANÁLISIS



Se construyó un modelo de analítico, partiendo de una unidad de análisis central, que para nuestro caso es el concepto de ECONOMÍA CAMPESINA. La hemos dividido en dos niveles de análisis: LA TIERRA y EL TRABAJO. En el primer nivel LA TIERRA centramos nuestra atención en las formas de propiedad de la tierra, el tamaño de los predios y el uso de la tierra. Para el segundo nivel de análisis EL TRABAJO, nuestra mirada estuvo atenta en el proceso de producción, y en las formas de trabajo.

Pasando a la metodología que utilizamos para este trabajo, es importante aclarar que los investigadores sociales en ocasiones quieren encontrar hallazgos y escogen algunas de las herramientas que se han aprendido en el recorrido por las ciencias sociales y logran obtener resultados. Este no fue el caso de nosotros, ya que habíamos planeado la utilización del enfoque cualitativo y cuantitativo. El primero, era de corte documental para el análisis de la tierra, donde las fuentes primarias serían las escrituras públicas de la Oficina de Registro e Instrumentos Públicos y de Catastro de Santander de Quilichao. El segundo enfoque, se trataba de la aplicación de un instrumento compuesto de variables que nos permitieran conocer la dinámica de la economía en la vereda.

Pero en el transcurrir del trabajo nos dimos cuenta que el campo no nos permitía la utilización de dichas estrategias, primero porque cuando visitamos la Oficina de Instrumentos Públicos y de Catastro y buscamos los nombres de los propietarios³⁵ de los predios no dimos ni con uno de ellos en las oficinas. Segundo, cuando intentamos la aplicación de otro instrumento donde se abordara de una manera más profunda el tema de la economía campesina, los integrantes de la vereda no nos abrieron sus puertas, ya que ellos pensaban que éramos funcionarios del Estado que llegábamos a la vereda a cobrar impuestos. Por estas razones pudimos evidenciar que en ocasiones es el campo el que nos moldea las estrategias empleadas para el encuentro de evidencias, así que resolvimos buscar otras estrategias.

³⁵ Estos nombres se obtuvieron en la sistematización de la encuesta que desarrollamos en CETEC en las prácticas de Intervención social.

Decidimos que la única posibilidad para poder conocer un poco sobre la realidad de la Tierra y sobre las características del Trabajo en Mazamorrero era entrar a la comunidad y obtener un buen rapport con los integrantes, a ver si llegábamos a obtener resultados.

Las prácticas de Intervención social en el 2009, nos habían dado la posibilidad de conocer a los líderes de Mazamorrero, pero no fueron suficientes para lograr que la comunidad nos abriera sus puertas, así que desde Enero del 2010 a Marzo del mismo año visitamos a la comunidad, acompañamos a los miembros de la comunidad en eventos deportivos, en su labor con la tierra y fuimos adentrándonos a su mundo; aunque no podemos expresar que el recelo que sentían los campesinos hacía nosotros se había extinguido.

Nos decidimos por emplear una estrategia cualitativa para el desarrollo de este trabajo investigativo, de corte etnográfico, en donde la observación directa y participativa fue el elemento vital junto con la elaboración de entrevistas informales.

La encuesta elaborada y aplicada en las prácticas intervención social fue de gran ayuda para la caracterización sociodemográfica de la vereda. También acudimos a oficinas como el Departamento Administrativo de Estadística DANE en la ciudad de Cali, a las Secretarías de Salud y Cultura, a la Oficina de Planeación Municipal, al Instituto Geográfico Agustín Codazzi y a la UMATA en Santander de Quilichao, para la búsqueda de datos sociodemográficos de la vereda.

Para poder realizar dicha metodología era necesario visitar cada uno de los grupos familiares, ir a sus predios en un día de trabajo y a los trapiches donde elaboran la panela. Sabemos que la vereda se compone de 54 grupos familiares, pero nosotros en el transcurrir de abril a septiembre del año 2010 alcanzamos a visitar 34 grupos familiares y a los predios (66 en total) donde ellos trabajan. Fue muy valiosa la ayuda de un compañero Topógrafo que con la utilización de equipos topográficos (como un teodolito y un GPS) nos ayudó a obtener el área aproximada en hectáreas de los predios y realizó algunos mapas de ellos.

CAPÍTULO II

CONTEXTOS

En el primer capítulo enunciamos nuestro problema de investigación, el estado de arte, nuestro enfoque conceptual, el modelo de análisis y las estrategias que utilizamos para el estudio de la economía campesina en la vereda Mazamorrero Santander.

Con la intención de no caer en anacronismos, el segundo capítulo se compone de una sección que se encarga de exponer los elementos fundamentales del surgimiento de caseríos, veredas de población negra campesina en el municipio de Santander de Quilichao; realizando un recorrido desde la hacienda colonial esclavista, hasta la republicana, y el surgimiento de un campesino negro nortecaucano, caracterizado por economías de minifundio. En la segunda sección, se presentan aspectos sociodemográficos de la vereda Mazamorrero, exponiendo datos como la población por género, el número de integrantes de cada grupo familiar y la pirámide poblacional por edad y género.

2.1 LOS CASERIOS, VEREDAS Y CORREGIMIENTOS DE POBLACIÓN NEGRA CAMPESINA EN SANTANDER DE QUILICHAO.

El Municipio de Santander de Quilichao está ubicado al norte del departamento del Cauca a 97 Km. al norte de Popayán y 45 Km. al sur de Santiago de Cali, en su cabecera inicia el valle geográfico del Río Cauca. El área Municipal es de 518 Km², de los cuales 6.84 Km² corresponden a la zona urbana. Limita al norte con los municipios de Villarrica y Jamundí,

al oriente con los municipios de Caloto y Jámalo, al sur con el municipio de Caldono y al occidente con el municipio de Buenos Aires³⁶.

En algunas zonas rurales del municipio de Santander de Quilichao encontramos poblados donde predomina la población negra (Ver figura 1), es importante que analicemos algunos factores históricos que dieron lugar a este hecho.

La desarticulación de los latifundios vigentes hasta el siglo XVII, en el norte del Cauca trae consigo el establecimiento de otro tipo de unidad de producción económica "haciendas que compartían, con las demás del valle geográfico del río Cauca, la condición de ser básicamente ganaderas y con una buena parte de su territorio dedicada a la producción de caña y tabaco, para contribuir con su producto al sostenimiento de los asentos mineros que sus mismos propietarios poseían en la costa Pacífica [...] La peculiaridad de estas haciendas es que, a diferencia de las del resto del Valle, poseían yacimientos de oro dentro de las mismas haciendas"³⁷. Estas haciendas se ubicaban en los sitios que hoy conocemos como La Arrobleda, San Rafael, Quintero, La Quebrada, Cuprecia, San Julián y San José.

Había una fuerte dependencia de la hacienda frente a las actividades auríferas, Santiago Arboleda³⁸ nos expresa que su presencia y desarrollo se explica en virtud del apogeo de las actividades en las minas.

La mayor parte de las actividades tanto agropecuarias como mineras se realizaban con población esclava, esta población vivía en las tierras pertenecientes a la hacienda y más que todo en los puntos limítrofes de las mismas. Los hacendados pertenecientes a las familias Arboleda y Mosquera, rotaban a sus esclavos al trabajo de estas actividades; el

³⁶ Santander de Quilichao, Alcaldía Municipal de Santander de Quilichao. Pacto por la infancia y la juventud y Plan de salud territorial Santander de Quilichao, Santander de Quilichao Cauca, Alcaldía de Santander de Quilichao, 2008-2011, p. 4-5.

³⁷ Puerto Tejada, Alcaldía Municipal de Puerto Tejada. Puerto Tejada 100 años., Puerto Tejada Cauca, Alcaldía Municipal de Puerto Tejada, Editor Académico Francisco Zuluaga, 1999, pp.50.

³⁸ *Ibid.*, p. 150.

trabajo aurífero se realizaba por todo lo largo de los ríos Japio, Aguablanca (llamado hoy en día Aguasucia), Quinamayó y Mandiva.

No se debe olvidar el papel fundamental que cumplía el comercio como mecanismo dinamizador e integrador de la vida regional y nacional, ya que a través de los comerciantes se logra la entrada de nuevas herramientas y artículos a la región; y a través de la venta de los productos se consigue la integración de la región con otras zonas del país.

Taussig nos presenta algunas de las características de las haciendas, “En 1774 Japio tenía 127 esclavos, en su mayor parte empleados en el cultivo de 22 hectáreas de caña para hacer miel. Tenía un trapiche de madera, 24 palas, y 4 machetes. Había alrededor de dos mil cabezas de ganado, casi cien bueyes para arar, mulas para transportar la caña y la leña, cuarenta caballares para mover el trapiche, cultivos de plátano y maíz suficientes para el autoabastecimiento de la hacienda [...] De estos 127 esclavos, sólo 50 estaban en condiciones de trabajar; los demás estaban muy enfermos o por su edad no podían hacerlo”³⁹

La ganadería era una actividad fundamental dentro de la hacienda, ya que cumplía dos funciones simultáneamente, ayudaba a abastecer la dieta, y por otro lado el transporte de las mercancías por toda la región. También podemos mirar la importancia dentro de la dinámica económica a la unidad específica del trapiche, aunado al cultivo de la caña, “la vocación agrícola y cañera de estas tierras fue aprovechada por los hacendados tempranamente y, en ésta, la función de la fuerza animal para el movimiento del trapiche fue indispensable, por lo que se debía garantizar en el interior de la hacienda”⁴⁰

³⁹ Mina Mateo. Esclavitud y libertad en del valle del río Cauca. Bogotá, Editorial Publicaciones de la Rosca, 1975, p.150.

⁴⁰ Op.cit., Alcaldía Municipal de Puerto Tejada,1999, p. 151

El mismo Taussig nos expone que en las minas de Santa María el principal centro minero, cerca de Santander de Quilichao, el administrador daba personalmente a los esclavos su ración cada domingo, los blancos encerraban todas las noches a los esclavos en sus cabañas que estaban amontonadas en un campamento, estaba prohibido que los esclavos salieran del área de confinamiento sin tener un permiso legal y se le castigaba si tomaban trago.

En el transcurso de todo el siglo XVIII y alguna parte del XIX la hacienda del Norte del Cauca estuvo tensionada por las comunes huidas y ataques de esclavos que se ubicaban lejos de la casa grande, en bosques donde era imposible un control de las autoridades; dichos esclavos se agrupaban en palenques o caseríos y comenzaron a desarrollar una economía de subsistencia.

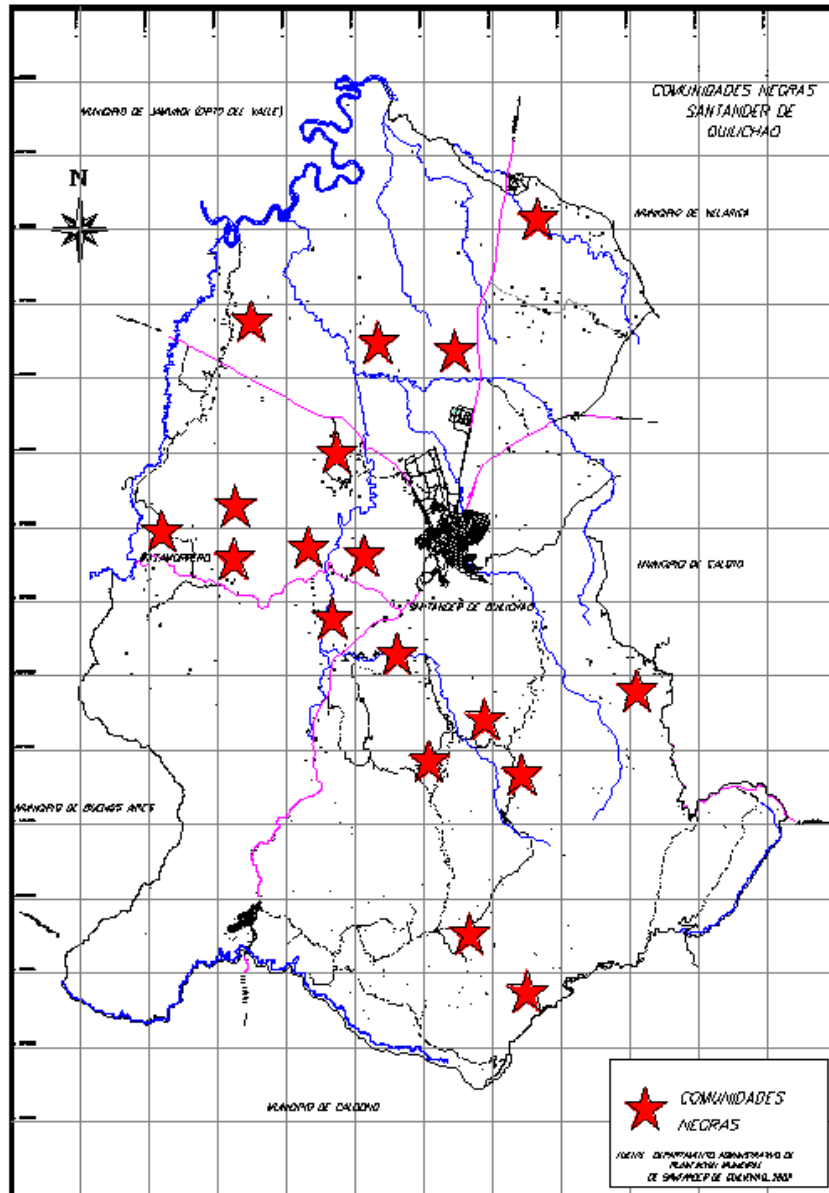
Otro elemento que nos expone Lobato es que a medida que la población fue creciendo se fueron construyendo caseríos en las haciendas. Este proceso se dio de manera paralela en las minas, "los hacendados con el fin de abaratar costos de producción en las minas, empezaron a realizar y permitir que los esclavos y sus descendientes sembraran cultivos necesarios para su sostenimiento, eso dio a que a los lados de los ríos Japio, Aguablanca (llamado hoy en día Aguasucia), Quinamayó y Mandiva se organizaran diversos caseríos"⁴¹

El periodo de independencia trajo consigo nuevas y drásticas circunstancias para el sistema de hacienda que hacen que ésta comience a caer en declive y afloren significativos cambios sociales y políticos. Primero, debido al poco equilibrio de la actividad minera por su estancamiento a nivel tecnológico y la escasez de mano de obra tanto en la mina como en la hacienda, ocasionada por la huída de esclavos unidos a los ejércitos tras la promesa por la libertad. El segundo punto, es la disminución de la

⁴¹Santander de Quilichao, Alcaldía Municipal de Santander de Quilichao. Santander de Quilichao, Historia Presente y Futuro, hacia la reconstrucción de su identidad. Santander de Quilichao, Alcaldía Municipal de Santander de Quilichao, 2007, p.53.

actividad comercial, como consecuencia del lento ritmo de producción por la ausencia de mano de obra esclava.

Figura 1. Comunidades Negras. Santander de Quilichao.



Fuente: Plan de Ordenamiento Territorial del Municipio de Santander de Quilichao. 2002.

Para el año de 1851 cuando el gobierno de José Hilario decreta la abolición de la esclavitud, estos caseríos formados comienzan a llamarse partidos, "este fue el germen de San Rafael, surgidos en límites de las haciendas de Cuprecia y el Japio, La Quebrada, Quintero, La Arrobleda, San José y Mandivá en la haciendas del mismo nombre; Chirivico en los predios de la hacienda San Julián; Domingullo, Ardobelas, Alegrías y El Palmar fueron fruto de los asentamientos que se hicieron para explotar las minas de oro localizadas a lo largo del río Quinamayó" ⁴².

Hay un paso de un sistema monárquico colonial, fundamentado por relaciones esclavistas, a un sistema político republicano en el cual jurídicamente todos eran iguales. Pero Zuluaga nos expone que la norma de manumisión reconocía a los esclavos como ciudadanos colombianos, pero dicha ley no llevaba plasmada medidas sociales y económicas, "Quedo libre en la abstracción de la ley pero, desde el momento de su libertad quedaba sin tierra, sin trabajo, e inerme ante su antiguo amo, teniendo como único referente de existencia sus compañeros de esclavitud" ⁴³

Con la llegada de esta ley, los hacendados trataban de hacer efectivo el control de sus tierras y poder nutrirse de mano de obra para el sostenimiento de la producción, pero ya los esclavos al sentirse libres se negaban a trabajar con sus antiguos amos, y se refugiaban lo más lejos posible de las haciendas por el miedo de volver a ser esclavizados "para dar continuidad a un proceso de construcción de unos espacios habitacionales y económicos que les garantizaran niveles reales de autonomía y libertad social y cultural" ⁴⁴

No debemos olvidar que los negros libres se lanzan a los montes para ejercer el dominio de pequeñas parcelas o para anexarse a las numerosas familias que en ese entonces ya pagaban a sus antiguos amos arrendamiento, terraje o aparcería. Como nos manifiesta

⁴² *Ibid.*, pp. 54.

⁴³ *Op.cit.*, Alcaldía Municipal de Puerto Tejada, 1999, p.58.

⁴⁴ *Ibid.*, p. 150.

Díaz⁴⁵ el terraje consistía en ceder a una familia de negros libertos una parcela para que vivieran en ella y tuvieran donde sembrar algunos productos de abastecimiento doméstico para el consumo familiar. Esa forma de ceder pedazos de tierra en retribución de trabajo prestado convierte al negro esclavo en concertado campesino. La economía de estos campesinos negros se basaba en una insipiente ganadería y en el comercio de productos como el cacao y el maíz; la crianza de animales domésticos como gallinas y cerdos para el uso familiar; y de mulas y caballos para realizar los intercambios comerciales y el transporte.

Estos negros libres en el marco de las contiendas políticas que se combinaban con las luchas de clase, y adheridos a la ideología liberal aprovecharon para fortalecerse como amenaza para los grandes terratenientes con acciones como saqueo, ocupación sistemática de terrenos donde el control era escaso. Como medida de control los terratenientes crearon estrategias para superar esta dura situación y con el objetivo de reorganizar la estructura ocupacional de las haciendas, se crearon estancias de vigilancia para reactivar la producción agrícola y pecuaria. Se pasa de un sistema centralizado a uno de redistribución de funciones de recaudo y vigilancia, en donde se utilizaba a los arrendatarios y agregados blancos y externos a la zona para que controlaran y dieran ejemplo a los terrazgueros negros y pardos.

De este sistema de Terraje y redistribución de la tierra en búsqueda del control, miremos el relato que expresa Sergio Arboleda, "Cuando yo era joven, el río de Palo, nuestro lindero con Pílamó, corría al medio de un bosque del cual quedaba al lado de La Bolsa una faja llamada la Perezosa, en el cual estaban las labranzas de los esclavos del Japio y de la Dominga... Mientras hubo esclavos estuvimos en posesión material de ella; pero embargadas las fincas en 1851, dada la ley de manumisión durante el embargo, y ausentes mi hermano y yo en el extranjero, aquello se anarquizó. Después que yo regresé

⁴⁵ Díaz, Zúñiga, Zamira. Guerra y Economía en las Haciendas 1780 – 1836, Popayán, Editorial Biblioteca Banco Popular, 1983, p. 76.

del Perú a fines de 1853, comenzó la revuelta política hasta 1854, y era tal el horror que infundían esos bosques, que nadie quería tomar a su cargo entenderse con los terrazgueros [...] convinimos con el doctor Chaux en repartirnos la administración de las tierras para ver de moralizar en lo posible el ramo de terrajes, y a mí me tocó administrar los de las riveras del río Palo. Don Manuel de Tejada, interesado también en esto por los prejuicios que le causaban los ladrones abrigados en aquellos montes, me propuso que tomaría todos los terrajes por cuarenta pesos anuales y que sería de su cargo arreglar aquella gente. Corre un año y asesinan al señor Tejada. En los años sesenta hallé el Palo tan anarquizado que no pude averiguar quiénes, ni con qué títulos habitaban allí. Los mayordomos no me daban razón y éstos y sus dependientes tenían miedo de habérselas con los agregados”⁴⁶

Zuluaga nos comenta que todo este proceso da origen a la construcción en la región de un concepto de finca y un criterio de propiedad sobre los cultivos y los productos, que ignorando o no al dueño de la tierra, pagando terrazgo o no, se convirtieron en un bien que podía gozarse por muchos años y podía ser un objeto de transacción y enajenamiento en una forma relativamente libre. Esta forma de explotación de la tierra permite abundantes producciones de plantíos de tabaco y cacao.

Los efectos de las guerras civiles de 1851-1863 en la región nortecaucana influyeron a los señores de Popayán para que vendieran parte de sus tierras a gentes venidas de otras regiones y pequeñas parcelas a los negros. A partir de esa época se conforman las características que definen la distribución actual de la tierra en la zona, la cual presenta al lado de los grandes latifundios concentraciones minifundistas o poblados de campesinos sin tierra.

El campesino nortecaucano negro estableció economías de minifundio con una producción de pan coger, llegando a tener mucha importancia en la producción cacaotera.

⁴⁶ Op. cit., Mina. 1975. pp. 59.

Su prosperidad como economía campesina la logra cuando se articula con los circuitos de mercado, en donde exportan los productos como el café y el cacao, siendo el punto de concentración Puerto Tejada.

Ya en los años cuarenta del siglo XX esta economía entra en declive por motivos de la crisis del cacao, por las políticas que el Instituto Colombiano de la Reforma Agraria (INCORA) implementó y por la expansión del sector azucarero en la región. El sector azucarero con el objetivo de expandirse y competir con el mercado internacional implementó diversas medidas para apropiarse de las tierras de los campesinos y así cultivar la caña de azúcar.

Aunque el proceso industrial fue arrollador aún subsiste un número significativo de comunidades campesinas con pequeñas extensiones de tierras, se trata de pequeños productores que cultivan diversos productos entre ellos café, yuca y caña panelera. Podríamos considerar que en términos de configuración, la región nortecaucana presenta un contraste, entre una economía empresarial de enclave y una economía campesina. El contraste histórico se profundizó con el establecimiento de empresas industriales en el marco de la Ley 218 de 1996, más conocida como Ley Páez, asentándose parques industriales al amparo de las exenciones tributarias de la ley.

2.2 CONTEXTO SOCIOECONÓMICO DEL MUNICIPIO DE SANTANDER DE QUILICHAO.

En el ámbito de la producción pecuaria, en el municipio de Santander de Quilichao son los pastos para la producción de ganado vacuno de doble propósito los que ocupan la mayor área sembrada en el municipio, que sumada es superior al total del área que se utiliza para el ámbito agrícola. En el sector avícola existen diversos galpones para la crianza de pollos en todo el municipio, carne que es comercializada a empresas del Valle del Cauca, como Bucanero y Nápoles⁴⁷.

⁴⁷ Op. Cit., Santander de Quilichao, Alcaldía Municipal de Santander de Quilichao, 2007, p.87.

En el ámbito de producción agrícola la UMATA⁴⁸ expresa que por ocupación de mano de obra y volumen de producción, la caña de azúcar para la producción de azúcar y biocombustibles es el producto principal en el municipio (8.460 Hectáreas sembradas en el año 2006). El segundo producto es el café tecnificado, que en el año 2006 habían 2.617 hectáreas sembradas en el municipio. Por fuera de los productos anteriores se destacan en menor proporción la caña panelera, la yuca, el fique, el plátano, el arroz, la piña y la producción de pancoger.

Según la UMATA los productos que poseen un apropiado nivel de tecnología son la caña de azúcar, el café, la piña, el tomate de mesa. Cultivos como el plátano, la yuca, la caña panelera, el maíz se pueden distribuir entre tecnificados y no tecnificados. Es importante expresar que en la zona en la que se utiliza tecnología francesa (desde la Cabecera hasta Villarica) se produce el mayor volumen de producción por hectárea de piña en el mundo (de 100 a 120 ton/ha). También con la tecnología de CENICAÑA se produce uno de los más altos niveles de producción de caña (140 ton/ha).

Una de los renglones productivos que se destacan en el municipio es la industria del almidón. En el municipio para el año 2007 existían 106 pequeñas y medianas agroindustrias productoras de almidón agrio de yuca, llamadas rayanderías, laborando aproximadamente 300 familias tiempo completo. Estas rayanderías se ubican por la carretera panamericana desde la vereda de Quinamayó hasta el corregimiento de Mondomo.

La producción y comercialización de la panela son actividades que caracterizan al sector rural del municipio. Para el 2007 existían 62 trapiches en los cuales la tecnología empleada en el 65% de éstos no era la mejor, teniendo rendimientos muy bajos (20kg.hora de

⁴⁸ Evaluación de Desempeño Agropecuario, 2005 UMATA, Municipio de Santander de Quilichao.

panela), en los cuales el consumo de leña era alto (1400Ton /año), lo que afecta al recurso bosque en la zonas que aún existe⁴⁹.

En el año 2007 son aproximadamente 450 familias distribuidas en 44 veredas que se dedican a la producción y comercialización de la panela (entre ellas Mazamorrero Santander de Quilichao). La UMATA calcula una producción anual de 1.345,5 ton. De ese total el 40% se comercializa a nivel local y el 60% restante en las ciudades de Buenaventura, Cali, Tuluá, y el eje cafetero.

Una experiencia importante ha sido la constitución de ARDECANC⁵⁰ en 1999, la cual incorpora en el proceso de producción y comercialización de la panela un modelo de tipo comunitario y de articulación entre la producción y el mercado.

La vereda Mazamorrero se articula a la economía regional a través de varias actividades. Encontramos grupos familiares en los que algunos de sus miembros se desplazan por temporadas al trabajo como corteros de caña en los diversos sembrados de caña. (Cerca de la vereda podemos observar grandes extensiones de tierra con cultivos de caña de azúcar, principalmente de los Ingenios INCAUCA y LA CABAÑA).

Algunos grupos familiares integrantes de la vereda forman parte del Comité Municipal de Paneleros, reunidos en la organización campesina ASPROAMISTAD fundada en 1999. Son dos formas en las que la vereda se articula con la economía regional en el ámbito de la producción de la panela. La primera es que en la vereda existen grupos familiares agremiados en APROMISTAD que producen panela en mayores escalas y con mayor tecnología, panela que es comercializada a través de alianzas en almacenes de la ciudad de Cali (La 14 y el Súper Inter). La segunda, se conforma por grupos familiares que producen en pequeñas escalas y que salen a vender su producto a la plaza de la ciudad de

⁴⁹ Ibidem.

⁵⁰ Asociación Gremial para el desarrollo Nortecaucano

Santander de Quilichao, ya sea al menudeo o a los diversos clientes que les compran su panela al por mayor.

A pesar que el cultivo de la yuca no es tan fuerte en la vereda, vemos como hay una fuerte articulación de los grupos familiares que la cultivan con el renglón productivo de la producción del almidón agrio, ya que la yuca amarga roja cultivada en Mazamorrero es vendida en las rayanderías ubicadas en el sur del municipio (Mondomo, Tunía, Quinamayó).

La piña que incursiona en la vereda en el 2009 es vendida por los grupos familiares que la cultivan en la plaza de mercado de la cabecera municipal, pero la venta de este producto se caracteriza por ser vendida a mayorista para la fabricación de dulces y mermeladas.

2. 3 LA VEREDA

La vereda Mazamorrero se encuentra ubicada en la parte baja de las estribaciones del cerro la Catalina y entre las veredas Mazamorrero Buenos Aires y San Francisco alto y bajo. Se encuentra enmarcada entre la margen izquierda del río la Teta y la margen derecha del río Mazamorrero⁵¹. La vereda se asienta en la zona de pie de monte, por lo cual es una zona geográfica bastante heterogénea, con dos ríos y varias cuencas y micro cuencas hidrográficas, antes era una zona privilegiada en aguas, las cuales poco a poco se han ido agotando debido al cultivo industrial de la caña⁵².

El Plan Municipal de Ordenamiento Territorial del Municipio de Santander de Quilichao del año 2002, ubica a Mazamorrero como parte de la zona de baja y media de productividad agropecuaria, junto con las veredas: Bajo San Francisco, Alto San Francisco, Guadualito, Alto Paraíso, Filadelfia, San Antonio, Lomitas Arriba, Lomitas Abajo, El Palmar,

⁵¹ Op. Cit., Comunidad de la vereda Mazamorrero, Corporación para Estudios Interdisciplinarios y Asesoría Técnica CETEC, 2000, p. 8-9.

⁵² *Ibíd.*, p.26-35

Brasilia, Taminango, Chirivico, San José y Los Pinos. A la zona la atraviesan ríos como Mandivá, río Quimanayó, río Mazamorrero, Río Cauca y río La Teta.

El norte de la zona se caracteriza por cultivos tecnificados de piña, arroz yuca, plátano, tomate de mesa, cítricos y caña de azúcar. En la parte sur encontramos cultivos de café y caña panelera tradicionales. Es común en toda la zona encontrar gallinas, pollos de engorde, piscicultura, ganadería y cerdos. Los predios de tamaño entre 0 a 10 hectáreas son los que caracterizan a la zona (80 %); los predios entre 10 a 50 hectáreas no son muy vistos en la zona⁵³.

En la Evaluación de desempeño agropecuario realizada en el 2005 por la UMATA y la Secretaría de Desarrollo Agropecuario del municipio de Santander de Quilichao, podemos mirar que el uso y explotación del suelo en esta zona se caracteriza por la siembra de pastos para la ganadería ocupando el primer lugar con un 50.59%; le sigue el cultivo de la caña de azúcar con un 38.6% y la caña panelera con un 2.97%.

Mazamorreo se integra de 54 grupos familiares, su nombre proviene de la costumbre de lavar arena en el río, utilizando una batea de madera, que con leves movimientos circulares para extraer el agua, permitía decantar las pequeñas partículas de oro, actividad conocida con el nombre de mazamorreo.

Inicialmente se dio su poblamiento por la búsqueda de oro y la explotación maderera, desde hace tiempo se cultiva la caña dulce. Anteriormente se molía en trapiches de madera para extraer la miel con la cual endulzaban algunos alimentos, esta forma de producción no era como la actual, pues solo se procesaba la necesaria para el consumo local, ya que la tierra era capaz de abastecer de diversidad de alimentos a la población.

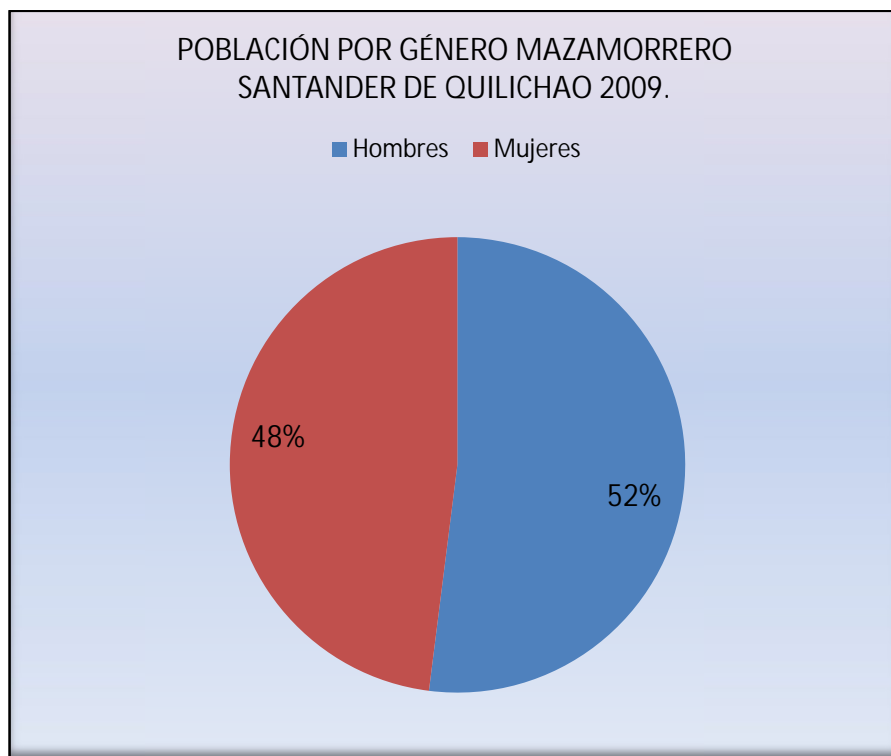
Posteriormente con la apertura de la vía vehicular, la instalación de la energía eléctrica y la construcción del acueducto, la vereda dejó de lado el aislamiento que la caracterizaba,

⁵³ Plan de Ordenamiento Territorial de Santander de Quilichao, 2002, p. 17.

se construyó la escuela, la inspección de policía y un puesto de salud. Los trapiches para moler la caña se empezaron a modernizar utilizando motores de energía que permitían obtener mayor producción en menos tiempo. Hoy en día una de las principales actividades económicas es la elaboración y venta de panela, comercializándola principalmente en Santander de Quilichao.

Tomando los datos que nos brindó el formulario aplicado en las prácticas de intervención social en el año 2009, la vereda se compone en un 52% por hombres, mientras que las mujeres representan el 48% (ver gráfica 1).


Gráfica 1. Población por Género. Mazamorrero Santander de Quilichao 2009.



Fuente: Elaboración propia con datos suministrados por el formulario diligenciado en las prácticas de intervención social en el vereda Mazamorrero, 2009.

En Mazamorrero predominan los núcleos familiares conformados entre 4 y 5 personas a los cuales pertenecen las frecuencias más altas (Ver Gráfica 2), le siguen en importancia los núcleos conformados por 3 y 7 personas. Existen varios núcleos conformados por 1 sola persona y otros en los que hay hasta 12 personas. Conocer este dato para el estudio de la economía campesina es fundamental, ya que la fuerza de trabajo para las labores agropecuarias dentro de la vida campesina depende del número de personas que la familia suministra para el trabajo en los cultivos; si la familia cuenta con un número reducido de personas es posible que las labores campesinas tiendan a reducirse y comiencen a dilucidarse otras formas de economía, como la proletarización aunada consigo a un salario; pero si el grupo familiar cuenta con diversos ayudantes es posible que la economía campesina logre dinamizarse.

Gráfica 2. N ° de personas del núcleo familiar, Mazamorrero Santander de Quilichao, 2009.




Fuente: Elaboración propia con datos suministrados por el formulario diligenciado en las prácticas de intervención social en el vereda Mazamorrero, 2009.

Pasando a la distribución poblacional por edad y sexo, nos encontramos no con una distribución por edades de forma piramidal aguda con una base ancha conformada por la

población joven. Vemos como los descensos de la fecundidad, vienen aunados el envejecimiento de la población, y el descenso del número de jóvenes; razones que dibujan una distribución de la población en la que la base piramidal se expande.

Gráfica 3. Estructura Poblacional Mazamorrero Santander de Quilichao 2009.



Fuente: Elaboración propia con datos suministrados por el formulario diligenciado en las prácticas de intervención social en el vereda Mazamorrero, 2009.

CAPITULO III

LA TIERRA.

En el capítulo anterior, presentamos características tanto del contexto histórico de la vereda Mazamorrero Santander, como datos sociodemográficos tomados del año 2009.

En el presente capítulo vamos a exponer los resultados del estudio de la primera dimensión analítica: LA TIERRA. En la primera sección, se presentan las formas de poblamiento que caracterizan a la vereda. La segunda sección, describe las peculiaridades de los sistemas de división de la tierra utilizados por los campesinos para delimitar sus propiedades. La tercera sección, presenta las diversas formas de acceso a la propiedad que se recrean en la vereda. Y en la cuarta y última sección, se exponen los ejes: tamaño de los predios o parcelas y los usos que los campesinos le dan a la tierra de la que disponen.

El elemento tierra es una dimensión importante dentro de la vida social, económica y cultural del ser humano, pero dependiendo de las circunstancias en ciertos momentos el hombre desea esconder el hecho de ser dueño así esto le genere status. Entrar en la vereda y tratar de estudiar este elemento de fuerte calibre para los campesinos, en un primer momento fue un caso fallido, porque cuando se intenta por medio de un estudio cuantitativo tratar de medir el tamaño de las parcelas, fincas o predios en el período de las prácticas de intervención social, donde se preguntaba a cada uno de los jefes del hogar por el tamaño total de tierra que poseían, las respuestas de ellos apuntaban siempre a poseer menos de una hectárea.

Es por eso que no creíamos en el dato como dato, porque no era factible que en dicha vereda existiera solo un tipo de economía de subsistencia, de pan coger, que se dinamizaba con menos de una hectárea de tierra. Nos basamos de un fidedigno conocimiento que en la vereda existían grupos familiares que tenían una vinculación con

el mercado regional por medio del cultivo de la caña dulce, y la elaboración y comercialización de panela.

Fue en abril de 2010 cuando empezamos nuestra expedición por los diversos predios que formaban parte de cada grupo familiar. Nuestra incursión en la vereda desde enero del mismo año permitió que los diversos grupos familiares nos abrieran las puertas de sus casas; y para abril teníamos seguro como herramienta para calcular el área aproximada de los predios, la autorización de cada jefe de hogar para medir los terrenos, utilizando herramientas topográficas como un Teodolito y un GPS.

3.1 FORMAS DE POBLAMIENTO.

El estudio de las relaciones espaciales que existen entre las casas habitadas y las tierras de cultivo, en la sociología rural se estudian como formas de poblamiento. Fals Borda nos explica que existen tres tipos de formas de poblamiento: la aldea nucleada o verdadera, las granjas dispersas y la aldea en línea. La primera, se caracteriza porque las casas de los agricultores se encuentran reunidas en un punto del cual conmutan los habitantes a trabajar en los campos aledaños; el segundo tipo, el de las granjas dispersas, tiene ciertas ventajas sobre la aldea nucleada desde el punto de vista de la administración y manejo de las fincas, ya que el campesino vive en el mismo sitio donde realiza sus actividades agropecuarias. La tercera forma de poblamiento, es la aldea en línea, la cual es una forma intermedia que combina las ventajas de la aldea nucleada en lo referido a las relaciones sociales, el transporte, la distribución del producido agrícola con las ventajas de administración y vigilancia que caracteriza a las granjas dispersas. En esta forma de poblamiento los campesinos construyen casas en el terreno en el cual laboran, pero al lado de caminos y ríos o al pie de riscos y farallones, guardando proximidad entre las granjas⁵⁴.

⁵⁴ Op. cit., Fals, 1957, p. 39

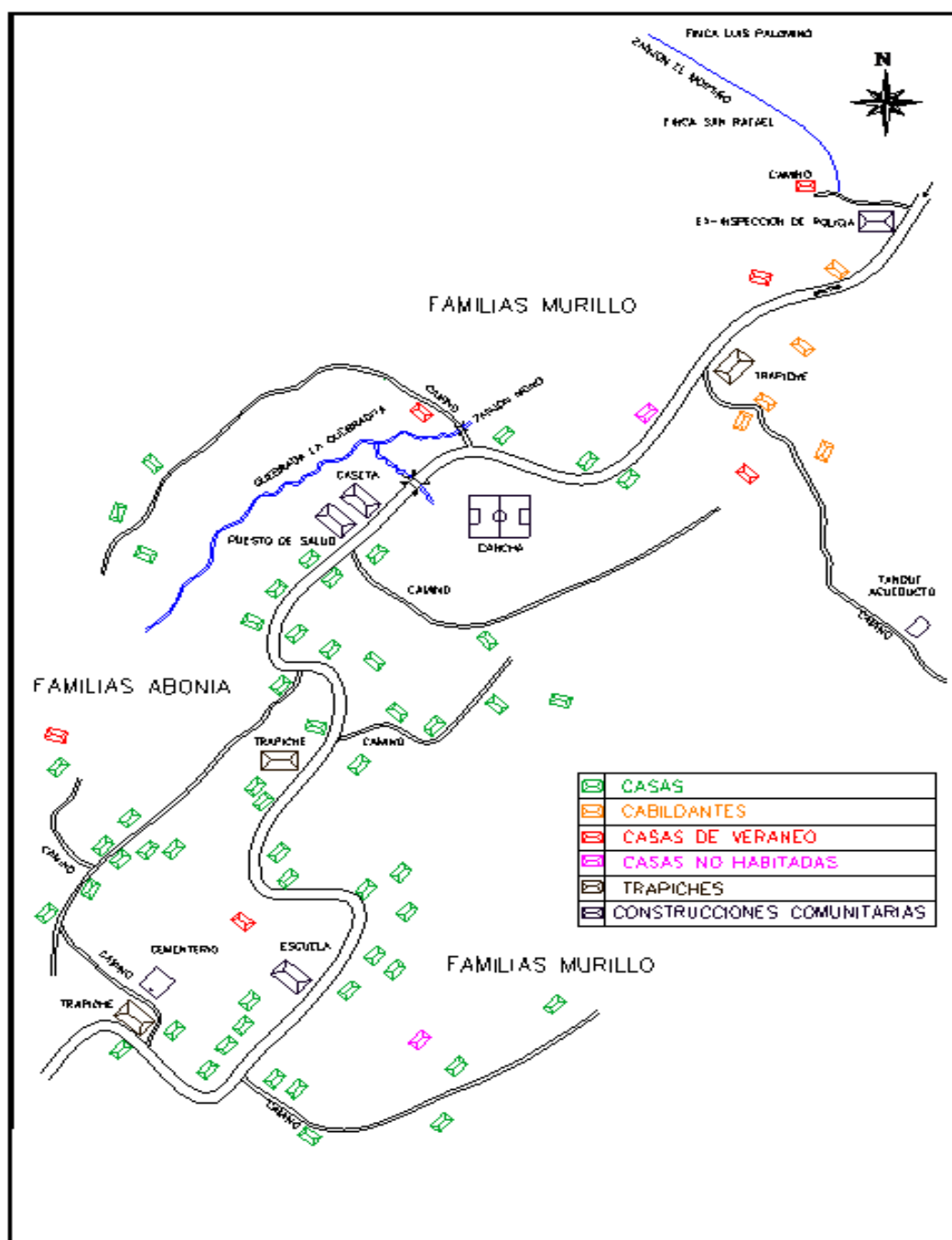
Conociendo nuestro mal estado físico y recorriendo varios kilómetros, pudimos darnos cuenta que fundamentalmente Mazamorrero se caracteriza por la forma de poblamiento de aldea nucleada o verdadera, ya que en muchas ocasiones tuvimos que caminar por varias horas y hasta utilizar caballo para que nos ayudaran a llegar a los respectivos predios, “esta forma de poblamiento es el tipo de poblamiento más difundido en el mundo y quizás también el más antiguo, aquel que desde los días de Estrabón ha sido alabado como la forma de poblamiento más favorable para la vida social y para el desarrollo de la civilización”⁵⁵. Las formas de poblamiento constituyen unas de las pautas culturales más arraigadas de una comunidad, ya que una vez se establece se convierte en una forma natural de trabajar, de convivir y de integrarse en la sociedad.

También en un menor porcentaje encontramos casos en los que las parcelas de los campesinos rodean su habitación, es decir, formas de poblamiento en granjas dispersas, pero distan de la definición de Fals, ya que éstas no se establecen fuera del perímetro donde se articula la vereda, es decir, la casa habitacional de cada grupo familiar junto con sus parcelas que rodean dichas casas están inmersas al conjunto de casas que hacen parte de la vereda de los campesinos que tienen sus parcelas o predios en lugares aledaños.

En esta forma de poblamiento en aldea nucleada, encontramos situadas algunas formas de nichos de campesinos negros dependiendo de los apellidos, encontramos a los Mina ubicados en la parte sur de la vereda, a los Murillo ubicados en el Norte, y así sucesivamente. Esta conformación de nichos es un claro ejemplo de cómo el esclavo nortecaucano negro huyó de la casa grande, a los bosques y se refugió con sus parientes y empezó a formar poblados y caseríos (Ver Figura 2).

⁵⁵ *Ibíd.* p. 39.

Figura 2. Mapa de Mazamorrero Santander. 2009



Fuente: Mapa elaborado en mayo de 2009 con ayuda de los integrantes de la vereda.

3.2 SISTEMAS DE DIVISIÓN DE LA TIERRA

Al caminar e intentar conocer los terrenos para medir de una manera aproximada el área, muchos campesinos demostraron inseguridad al describir los límites de su propiedad, nos encontramos con un tipo de división de la tierra que usa señales visibles y sistemas de linderos como límites, en ocasiones solo era una piedra o un alambre de púas en mal estado lo que dividía una propiedad de otra.

Parece que la comunidad creara un código de honor entre los campesinos por medio del cual se respetan tan precarios límites, “hasta ahí es lo mío lo que está hasta la guadua, de allí pá allá es de mi compadre Herminzo [...] él sabe hasta dónde va lo mío y hasta donde va lo de él”⁵⁶

Mazamorrero se caracteriza por un sistema de división de la tierra indefinido ya que es difícil establecer de manera precisa el área de alguna propiedad. El primer motivo son los elementos que se utilizan para establecer los límites y el segundo, el vocablo que utiliza el campesino para establecer los límites contribuyen a la inseguridad, palabras como: “aproximadamente hasta ahí”, “más o menos” en muchas ocasiones no especifican partes del perímetro que componen la parcela o predio.

La segunda característica de este sistema es que los límites que utilizan los campesinos de Mazamorrero para la división de su tierra son precarios. Cuando estábamos en un predio y tratábamos de medir el perímetro, nos dimos cuenta que ellos utilizan ríos, árboles, piedras para limitar su predio, elementos que en realidad no son fenómenos topográficos o de superficie fijos ni en el tiempo ni en el espacio, que con el tiempo pueden alterar el área del predio. Sabemos que es posible que esos límites se conozcan en el momento de realizar alguna diligencia, pero con el paso del tiempo reconocimientos y revisiones van a hacer imposibles, siendo esta la tercera característica del sistema de división de la tierra en Mazamorrero, su cualidad de ser indeterminado.

⁵⁶ Diálogos con un jefe de hogar en un día de visita a su parcela, 24 de mayo de 2010.

3.3. FORMAS DE ACCESO A LA PROPIEDAD.

El ser dueño de un pedazo de tierra, ha sido uno de los pleitos desde la Conquista, pasando por el período colonial y luego al republicano, en los cuales las diversas clases y grupos sociales emergentes luchaban por este objetivo. En la transición de la hacienda colonial a la hacienda republicana, nace otro tipo de grupo social, los agregados campesinos que se escapan a bosques y comienzan a desarrollar una economía de subsistencia; luego la hacienda moderna anclada a inversiones extranjeras y a la actividad del monocultivo de la caña de azúcar proponiéndose la expropiación de las tierras ocupadas por los campesinos negros utilizando diversas medidas de presión. Todo esto nos hace apoyarnos a la idea de que “el concepto de tenencia, la idea de saberse dueño de algo tangible, es tan antiguo como la misma civilización”⁵⁷.

En Mazamorrero no hay presencia de relaciones de servidumbre en la cual el individuo no posea derechos de la tierra que ocupa. Mazamorrero surge de todo el proceso de configuración de poblados o caseríos en todo el norte del Cauca que huían de los grandes hacendados desde que se declaró la ley de manumisión en 1851 “[...] mi bisabuelo me decía que sus padres habían tenido que refugiarse en estos lares por motivo de que los estaban persiguiendo las autoridades/[...]a ellos se le quería obligar a seguir como esclavos/[...]por eso ellos llegaron acá a las tierras de Mazamorrero, y se dedicaron a sacar oro y a sembrar plátano y caña dulce, después los querían sacar pero ellos peliaron hasta con machete”⁵⁸. Podríamos plantear que uno de los factores de defensa de estos campesinos es que en su proceso de conformación escaparon y ocuparon las zonas más inhóspitas que dificultaron la expulsión por parte de los terratenientes que conservaban el control del territorio.


⁵⁷ Op. cit., Fals, 1957, p. 65.

⁵⁸ Diálogos con un jefe de hogar en un día de visita a su parcela, 28 de junio de 2010.

Pero hay una característica importante en ser propietario de la tierra que trabaja. El Instituto geográfico Agustín Codazzi nos expone que existen tres vías para el acceso a la propiedad de la tierra: la Herencia, la Compra y la Titulación. Mazamorrero se caracteriza por la forma de acceso a la tierra por la vía de la herencia como lo muestra la Gráfica 4.

Un 92,4% de los predios o parcelas ha sido adquirido por herencia, es como si a través de todos los pleitos en la hacienda republicana los negros libres hayan podido a través de generaciones legalizar sus tierras y seguirlas heredando. El acceso a la propiedad por medio de la compra se recrea en Mazamorrero en un menor porcentaje, y esta forma de acceso se ha dado por varios factores; por la migración de los dueños vendedores principalmente a la ciudad de Santander de Quilichao a realizar tareas en gran parte comerciales; o porque parte de sus integrantes se fueron a trabajar como cortadores de caña en los Ingenios o migraron a trabajar a ciudades como Cali o Santander de Quilichao en labores domésticas (niñeras o empleadas domésticas); todo esto anclado a que eran grupos familiares con terrenos vendidos que no superaban la hectárea

Gráfica 4. Formas de acceso a la propiedad de la tierra. Mazamorrero Santander de Quilichao. 2010



Fuente: Elaboración propia de datos de ficha de campo del nivel Tierra. 2010.

Vemos cómo el tamaño de la tierra es una variable que apalanca o minimiza el trabajo de la familia campesina. Al poseer poca tierra, y sabiendo que este recurso solo les ayuda a calmar las necesidades básicas, la familia busca migrar y ubicarse a otras actividades que lo alejan del rol campesino.

3.4. TAMAÑO DE LAS PARCELAS O PREDIOS Y USO DE LA TIERRA.

Uno de los niveles que para nosotros fue el más delicado en el tratamiento de la tierra fue el tamaño. Después de andar deambulando por estrategias acordes para lograr encontrar una medida aproximada del área de los terrenos de los 34 grupos familiares visitados. (66 predios en total, si desea mirar el total de hectáreas por cada predio, ver Anexo B).

No sobra explicar que son áreas aproximadas por motivo del deficiente sistema de división de la tierra que utilizan los campesinos en Mazamorrero y que la forma de acceso a la propiedad por herencia, trae consigo la no legalización del predio por parte del nuevo propietario "esto es mío, mi mamá me dejó este pedazo a mí, mis hermanos saben que es mío, pero pues yo no he arrimado a ninguna de esas oficinas a pues como legalizar la cosa, pero mis hermanos saben que eso es mío, que mi mamá me lo dejó a mí, y que a ellos les dejó otro pedacito, a cada uno un pedacito"⁵⁹. En Mazamorrero es usual la subdivisión de la herencia, cada familiar tiene su lote, no es común encontrar terrenos indivisos o formación de sociedades para explotar en conjunto.

Todo este proceso duró desde abril hasta septiembre del año 2010, y logramos por medio de la utilización de herramientas topográficas tomar un área aproximada de cada uno de los predios visitados. Los datos que habíamos obtenido en nuestras prácticas de intervención social se invalidan en términos empíricos ya que encontramos grupos

⁵⁹ Diálogos con un jefe de hogar en un día de visita a su parcela, 28 de mayo de 2010.

familiares con menos de 1 hectárea pero no el 100% de los grupos familiares estudiados en esta investigación se caracterizan por poseer tierras de dichas magnitudes.

Es un hecho que el minifundio juega un papel importante en la distribución de la tierra en Mazamorrero. Si sumamos el número de grupos familiares que disponen hasta de menos 5 hectáreas para trabajar el resultado son 25 grupos familiares, es decir, el 73.4%. Los grupos familiares que disponen de más de 5 hectáreas son reducidos en la vereda, hay un grupo familiar que dispone de más de 5 hectáreas pero que no sobrepasa las 6 hectáreas, y tres grupos familiares que sobrepasan las 9 hectáreas, es decir; estos grupos representan el 2.9% y el 14.7% respectivamente del total de grupos familiares visitados.

Tabla 1. N° de Hectáreas por Grupo Familiar. Mazamorrero Santander de Quilichao. 2010.

Hectáreas	Frecuencia del Grupo Familiar	%
-1	9	26.5
2	6	17.6
3	4	11.8
4	6	17.6
5	1	2.9
6	0	0.0
7	5	14.7
8	0	0.0
9	3	8.8
Total de grupos familiares	34	100

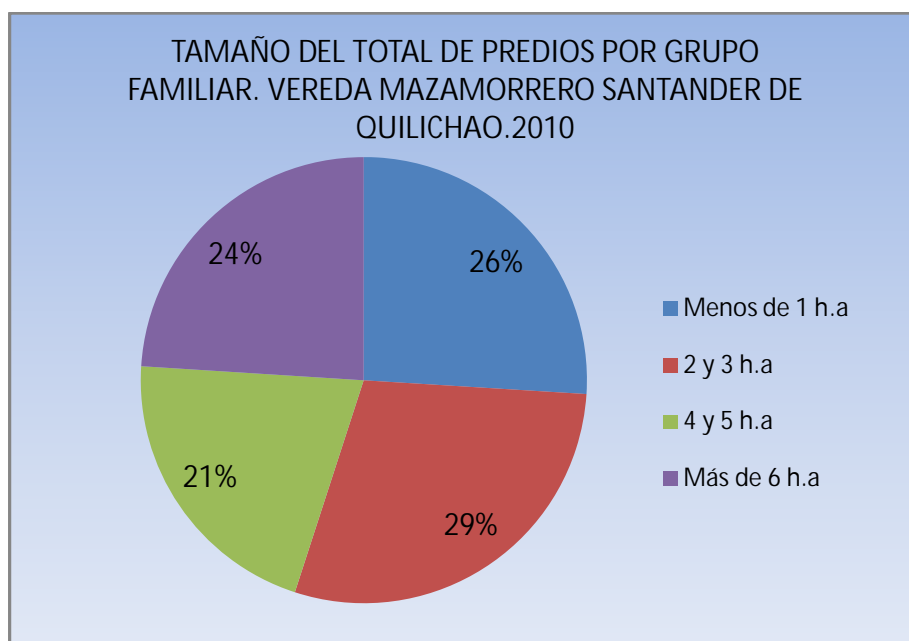
Fuente: Elaboración propia de datos de ficha de campo del nivel Tierra. 2010.

Es evidente la tendencia de los campesinos a subestimar el tamaño de sus lotes, por lo general la variación es de una a dos hectáreas en las parcelas pequeñas; por ejemplo el propietario de tres hectáreas puede declarar media o una. En los propietarios con más de

ocho hectáreas de tierra la subestimación se presenta de manera más reducida; por ejemplo, un propietario de ocho hectáreas declara siete o siete y medias hectáreas.

Agregando los datos de acuerdo al comportamiento de las frecuencias de los grupos familiares por número de hectáreas, podemos observar que en la vereda el 26% de los grupos familiares visitados disponen de menos de una hectárea para sus labores agrícolas. El 29% (10 grupos familiares) poseen entre 2 y 3 hectáreas para sus trabajos agrícolas. Siguen los propietarios que tienen un total entre 4 y 5 hectáreas repartidas generalmente entre tres predios, que para nuestro caso representan el 21% del total del grupos familiares visitados (7 grupos familiares); por último los grupos familiares con predios que suman más de 6 hectáreas son 8 (es decir el 24% del total de grupos familiares).

Gráfica 5. Tamaño de los predios en hectáreas. Mazamorrero Santander de Quilichao.
2010



Fuente: Elaboración propia de datos de ficha de campo del nivel Tierra. 2010.

Los predios que no superan la hectárea se caracterizan por estar alrededor de la vivienda de la familia campesina, diferenciadas de las parcelas que superan la hectárea que se encuentran conservando la forma de poblamiento común de la vereda de aldea nucleada por fuera de la habitación del grupo familiar en lugares aledaños o colindantes o a varios kilómetros.

En una de las visitas que hicimos a uno de los predios, para lo cual nos demoramos más de dos horas a caballo y tuvimos que subir un gran montaña, mirando a lo lejos todo el paisaje, solo vimos caña, no sabíamos diferenciar que tipo de caña era, hasta que don Ananías nos expresó “cuando yo era un niño, esto no estaba tan lleno de caña si sembramos caña de la dulce, de la de hacer panelita, todos esos cultivos que se miran al lado izquierdo ahí más cerquita, pero miren eso de la mano derecha, todo lo que se ve por la Dominga, son tierras que han sido vendidas al Ingenio[...] ¿Uno se pregunta pero por qué esa gente vendió? y uno sabe un poco la respuesta, fueron esos grandes terratenientes los que empezaron a invadir, y nos dejaron con pequeñeces de tierra, para que subsistamos, nos quitaban el agua cuenta mi pá”⁶⁰

La estructura actual de la tierra en la región nortecaucana y en la vereda es fruto de la venta de terrenos que los grandes terratenientes empiezan a entregar a extranjeros y a personas de otras regiones en el momento cuando la hacienda ya no esclava entra en declive; se comienza a construir un panorama de concentración de grandes latifundios y de campesinos con poca tierra (minifundios) o sin tierra.

Pero es evidente cómo el principio romano de subdividir por parte iguales la propiedad entre los hijos y la consorte sobreviviente de un dueño, es una razón importante que explica la existencia del minifundio en Mazamorrero. Por otro lado, los grupos familiares que sobrepasan las 6 hectáreas entre sus predios, han adquirido estas tierras por medio de la compra. En la vereda la capacidad económica es pequeña, y se usa la tierra como un

⁶⁰ Diálogos con un jefe de hogar en un día de visita a su parcela, 30 de junio de 2010.

seguro para los eventos críticos. Elementos como la reducida capacidad de compra de los agricultores y el alto precio de la tierra tienden a perpetuar el dominio de la pequeña propiedad en la vereda.

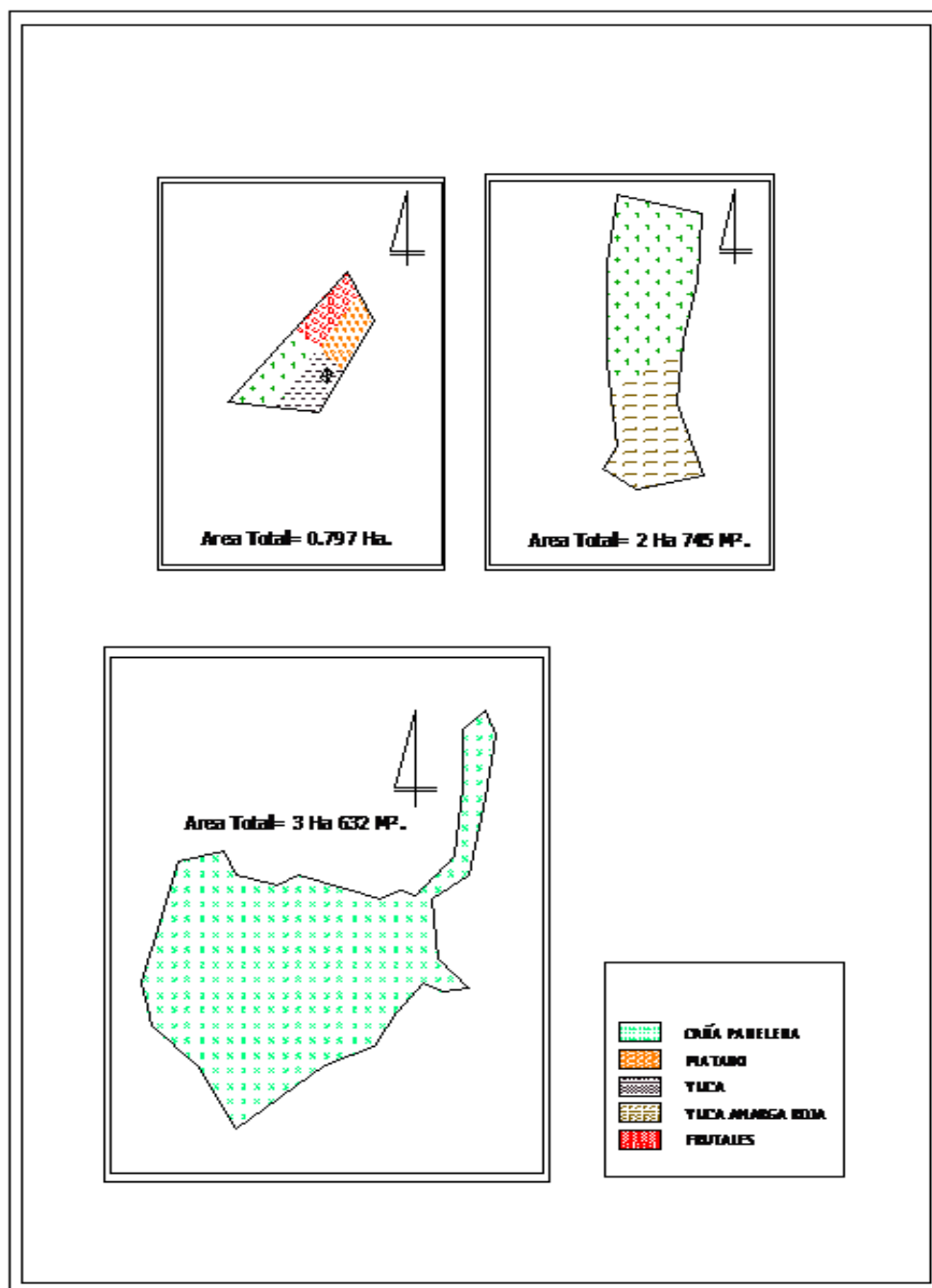
Pasando a la forma cómo se usa la tierra en Mazamorrero, encontramos que el tamaño de la tierra de cada grupo es un condicionante en la forma de uso que la propiedad adquiere. Aclaramos que la variable uso de la tierra en esta investigación se analizó sobre lo que el grupo campesino cultivaba en el momento de la visita a cada predio.

Mazamorrero se caracteriza por un uso de la tierra totalmente en el sector agrícola, sembrando caña panelera; no hubo ningún cultivo visitado en el cual no hubiese plantaciones de caña panelera (Ver Figura 3.), pero podemos decir que dependiendo del tamaño, esa utilización presenta diversas dinámicas.

El cultivo de la caña panelera se puede analizar en tres perspectivas. La primera, en la cual el producto cosechado y después transformado en panela solo se utiliza para cubrir la dieta familiar. La segunda, en donde el producto obtenido se alterna: sirve para alimentar al grupo familiar, pero una parte de ese producto se lanza a los canales de comercialización de la zona. La tercera perspectiva, es que la panela obtenida de la molienda solo cumple una función dentro de la economía de los campesinos, la cual es comercializarla en los diversos mercados de la región.

Encontramos también cultivos en menor proporción que la caña panelera como: cultivos de pancoger (plátano, yuca, frutales), y cultivos que se comercializan en el mercado regional como: cultivos de yuca amarga roja, y cultivos de piña.

FIGURA 3. PLANOS DE PREDIOS. ÁREA Y USO DE LA TIERRA. MAZAMORRERO SANTANDER DE QUILICHAO. 2010



Fuente Elaboración Propia.

Cuando el campesino dispone de menos de 1 hectárea: su uso se caracteriza por el cultivo de caña panelera y de cultivos como plátano, yuca para consumo (no yuca amarga roja que es cultivada para luego hacer almidón agrio). La siembra de estos cultivos es proporcional, no es sembrado alguno con mayor proporción que los otros, no hay preferencia aunque en muchas ocasiones depende del clima.

Cuando el campesino dispone de menos de 1 hectárea: su uso se caracteriza por el cultivo de caña panelera y de cultivos como plátano, yuca para consumo (no yuca amarga roja que es cultivada para luego hacer almidón). La siembra de estos cultivos es proporcional, no es sembrado alguno con mayor proporción que los otros, no hay preferencia aunque en muchas ocasiones depende del clima.

Cuando el campesino dispone entre 2 a 3 hectáreas: cultiva principalmente caña panelera, pero anexa cultivos como yuca, plátano, árboles frutales para contribuir en la dieta de la familia.

Cuando se cuenta con cultivos entre 4 y 5 hectáreas: el campesino cultiva la caña panelera pero le anexa cultivos para comercializar en el mercado regional, es el caso de la yuca amarga roja que no es comestible, pero que la venden en las rayanderías para producir almidón; o el cultivo de la piña que es vendida en el mercado local a compradores mayoristas.

Si se cuenta con más de 6 hectáreas sin sobrepasar las 10 hectáreas: la tierra se usa solo para el cultivo de la caña panelera, en ocasiones se utiliza pequeñas cantidades de tierra para la siembra de pastos, donde albergan sus animales (bueyes y caballos).

El tamaño de la tierra que posee las familias y su uso, nos van brindando elementos que van formando pincelazos de economías campesinas. Por un lado, campesinos que alrededor de la casa donde habitan siembran su comida; por el otro, campesinos que siembran caña pero que la alternan con otros cultivos; y por último, campesinos anclados a un solo tipo de cultivo: la caña panelera.

CAPÍTULO IV.

EL TRABAJO

En el anterior capítulo ahondamos en la dimensión analítica Tierra, analizando la forma cómo los campesinos se ubican en relación con su vivienda y su (s) predio(s) o parcela(s); la manera cómo dividen y cómo ha sido su acceso a las propiedades. Por último estudiamos las variables tamaño y uso de la tierra, donde su correlación nos permite evidenciar que el tamaño de las parcelas o predios es condicionante a la hora de pensar qué y para qué se cultiva.

En el presente capítulo presentaremos los resultados de la dimensión analítica TRABAJO. En la primera sección, se presentan las características de la fase agrícola, colocando nuestra atención al proceso de cultivo de caña panelera. En la segunda sección, presentamos las etapas de la fase no agrícola (elaboración de panela). Y la última sección, describe las diversas formas de trabajo que se recrean en la vereda Mazamorrero Santander de Quilichao.

El trabajo definido por Marx como “Un proceso entre el hombre y la naturaleza, un proceso en que el hombre media, regula y controla su metabolismo con la naturaleza [...] Al operar por medio de ese movimiento sobre la naturaleza exterior a él y transformarla, transforma a la vez su propia naturaleza. Desarrolla las potencias que dormitaban en ella y sujeta a su señorío el juego de fuerzas de la misma”⁶¹. Para el autor la situación en que el obrero se presenta en el mercado, como vendedor de su propia fuerza de trabajo, ha dejado atrás, en el trasfondo lejano de los tiempos primitivos, la situación en que el trabajo humano no se había despojado aún de su primera forma instintiva. El autor concibe al trabajo bajo una forma en la cual pertenece exclusivamente al hombre “lo que

⁶¹ Marx, Carlos. “Proceso de trabajo y proceso de valorización” en: El Capital, Edición Fondo de Cultura Económica. Tomo I, 1971, pp.109.

distingue ventajosamente al peor maestro albañil de la mejor abeja es que el primero ha modelado la celdilla en su cabeza antes de construirla en la cera”⁶².

La forma cómo se gana la vida el campesino a través de la explotación de sus parcelas o predios es una de las principales dimensiones por las cuales ese hombre dice llamarse campesino. La noción de trabajo no se podría pensar como en la forma capitalista, en donde la finalidad es el salario; para un campesino el trabajo es una forma de vida, en donde se generan bienes de uso, y el apego y energía gastada en sus tierras son los que permiten que su economía subsista y se recree.

4.1 LA DIMENSIÓN AGRÍCOLA

Teniendo en cuenta que el cultivo de la caña panelera es la principal forma de uso que los campesinos de Mazamorrero le dan a la tierra, nos vamos a centrar en el análisis de cómo es que los campesinos la cultivan. No debemos olvidar que en Mazamorrero el sistema agrícola se encuentra ligado a sistemas agroindustriales, en la mayor parte no caracterizados por la utilización de herramientas tecnológicas, pero encontramos una relación directa entre el trabajo de la siembra de caña dulce con la elaboración de la panela.

Actualmente podemos mirar en la vereda a un campesino que no solo vive del trabajo con la tierra, sino que se liga a procesos diversos, en este caso la elaboración de la panela; que para unos casos el producto elaborado solo se utiliza para el consumo en la dieta; en otros casos, para la comercialización en el mercado regional.

Si comparamos el comportamiento sobre las actividades agrícolas que caracterizan a todo el municipio del Santander de Quilichao, podemos observar que el cultivo de la caña panelera forma parte de la economía del municipio. Los datos que presenta el Censo del 2005 cuando analiza los centros rurales dispersos y estudia el tipo de cultivo que tenía la

⁶² *Ibíd.* pp. 110.

parcela que rodeaba la casa del propietario en el momento censal, aunque el DANE no especifica que clase de caña es, este cultivo representa el 25,89%.

La evaluación agropecuaria realizada por la UMATA en el 2005 emite que en la producción de cultivos permanentes en el municipio de Santander de Quilichao habían 520 hectáreas cultivadas de caña panelera; aclarando que en la producción agrícola los cultivos que más sobresalen en el municipio de Santander de Quilichao son el de la caña de azúcar y el café tecnificado y el tradicional, habiendo para el 2005 en el municipio 8.410 hectáreas, 2.617 hectáreas y 602.7 hectáreas cultivadas respectivamente⁶³.

Cuando empezamos a visitar cada uno de los predios, pudimos presenciar que en su día de trabajo junto con toda su familia (o parte de ella) o con jornaleros, los campesinos se encontraban realizando una de las tareas que conforman alguna de las fases del proceso productivo del cultivo de la caña panelera. El proceso se compone de tres fases: la fase de precultivo, la fase de cultivo y la de la cosecha. Estas fases no presenta diferencias notables en nuestra población de estudio y los campesinos de Mazamorrero utilizan para ejercer su profesión el complejo del machete, la pala y del arado rudimentario; herramientas básicas dentro de la hacienda esclavista que utilizaban sus ancestros para el desarrollo de las actividades.

En la fase de pre-cultivo se hacen tres actividades principales, la primera tarea es limpiar el terreno con la ayuda de un barretón machete o pala. Después de limpiar el terreno de todas las malezas se amontonan y se queman. Como última actividad se comienza a arar la tierra, todos los terrenos son arados utilizando la tracción animal, no hay presencia de sistemas de arado mecánico, "uno mete el buey para que primero reviente a la tierra y luego coja a la tierra y la surquea"⁶⁴; la mayoría de los grupos familiares no poseen yunta y tienen que alquilarla, en el año 2010 el precio que paga por día de alquiler del buey estaba entre \$30.000 y \$40.000.

⁶³ Evaluación de Desempeño Agropecuario, 2005 UMATA, Municipio de Santander de Quilichao.

⁶⁴ Diálogos con un jefe de hogar en un día de visita a su parcela, 28 de mayo de 2010.

La fase de cultivo se caracteriza por dos actividades: la siembra y el abono. Los campesinos de Mazamorrero escogen los meses de marzo y abril para las siembras, utilizan en gran parte como semilla el cogollo. Para la siembra es el sistema de mateado el que usan, utilizando semillas de 2 o 3 yemas por sitio, se siembra a distancia mayores a 1.2 cm. Este sistema es considerado como un sistema que no genera altos rendimientos por la baja densidad de siembra y el desperdicio del terreno⁶⁵. En la fase de abonos en la vereda se utilizan desde abonos orgánicos como la gallinaza, y abonos químicos en menor proporción como la urea; estos abonos se utilizan cuando la caña tiene ya alrededor de 60 cm de largo.

Después 10 a 11 meses comienza la fase de la cosecha. En Mazamorrero se utiliza un método tradicional de cosecha, llamado el entresaque, que consiste en no cosechar el cultivo de una vez, “uno no corta todo como ese método que lo llaman parejo, nosotros dejamos tallo, y ese vuelve a crecer, y pues nos demoramos menos para que la cañita vuelve a prender, es por eso que después de cortarla dejando tallo, volvemos a tener cosecha en unos tres, cuatro meses.”⁶⁶

Podemos considerar que en el proceso productivo del cultivo de caña panelera no hay variaciones significativas dentro del proceso por etapas, claro hay grupos familiares que utilizan muchos más abonos y a través de la vinculación de entidades como la UMATA y el SENA han ido adquiriendo conocimiento sobre buenas prácticas de agricultura, pero la tradición vence a la ciencia, ya que los campesinos no quieren cambiar algunas etapas del proceso como el corte de entresaque, que aunque se les ha expresado que no es rentable porque erosiona el suelo y maltrata el cultivo, ellos se sienten reacios al cambio, “mi papá

⁶⁵ En una de las visitas a los terrenos nos encontramos a uno de los funcionarios de la UMATA de Santander de Quilichao, el cual andaba dando charlas sobre los beneficios de abonar la tierra. El funcionario nos explica que el sistema de mayor rendimiento para la siembra de las semillas de caña panelera, es el sistema de chorrillo, el cual consiste en sembrar a distancia entre 1.20 m. a 1.30 m. entre surcos; las distancias menores de 1.2 entre surco permita la producción de alta humedad dentro del cultivo, principalmente en los meses de mayor intensidad de lluvias, lo que genera enraizamiento del tallo.

⁶⁶ Diálogos con un jefe de hogar en un día de visita a su parcela, 30 de junio de 2010.

nos enseñó así, y llevo cultivando mi cañita desde que tenía 10 años, ahora vienen los tales agrónomos a decir que estamos sembrando mal [...]ellos no saben[...] yo llevo 50 años cultivando la cañita y de eso vivo”⁶⁷

4.2 LA DIMENSIÓN NO AGRÍCOLA.

Los campesinos de Mazamorrero se caracterizan por un lado por la siembra de caña, pero se anexan a la elaboración de la panela; algunos en mayores escalas, otros como alimento que forma parte de su dieta alimentaria.

La UMATA nos expresa que en el municipio de Santander de Quilichao se encuentra una concentración de aproximadamente 50 unidades de trapiches paneleros con diferentes diversos tipos de nivel tecnológico desde los que procesan 15 Kg /hora hasta los que procesan 75 Kg /hora⁶⁸.

En la región existen dos clases de trapiches: los tradicionales o llamados por los campesinos “pequeños”, y los trapiches comunitarios.

De los trapiches tradicionales encontramos cuatro en la vereda. Estos trapiches son de propiedad de alguno de los grupos familiares. En el año 2010 el alquiler costaba 4 panelas por arroba molida. Este pago no cubre con ayudantes por este motivo predomina la reunión del grupo familiar, el cual separa el turno y trabaja en las actividades de la molienda.

Si el grupo familiar se encuentra en un ciclo vital no apto para el trabajo o sus integrantes se dedican a otras actividades (comercio, estudio) se recurre a la colaboración de grupos familiares amigos para realizar las labores del trapiche.

⁶⁷ Diálogos con un jefe de hogar en un día de visita a su parcela, 28 de julio de 2010.

⁶⁸ Evaluación de Desempeño Agropecuario, 2005 UMATA, Municipio de Santander de Quilichao.

El trapiche comunitario no se ubica principalmente en la vereda, pero si hay un trapiche llamado "La Unión" que se localiza en la vereda Mazamorrero Buenos Aires (muy cerca de la vereda a unos 10 minutos caminando) y que surge por la unión de la organización campesina de dicha vereda llamada "ACAMAN" y la organización campesina de la vereda Mazamorrero Santander llamada "ASPROAMISTAD" fundadas ambas en el año 1999.

En el año 2010 el alquiler del trapiche comunitario costaba 7 panelas por arroba, el cobro del alquiler cubre jornaleros, es decir, la familia socia que paga el turno, solo debe encargarse de la tarea de bagazaje y empaquetado, lo demás lo hacen los ayudantes del trapiche. Cuando se daña alguna máquina se extrae los gastos de la asociación. Este trapiche cuenta con un mayor nivel tecnológico y ha implementado algunos requerimientos técnicos y sanitarios que exige en reglamento 000779 del Ministerio de Salud, como la disposición de un sitio de moldeado y empaquetado.

Después que el grupo familiar cosecha su caña con el método del entresaque, ellos en ocasiones ya tienen el turno pendiente para su molienda en el respectivo trapiche (comunitario o tradicional).

Podemos identificar varias etapas en la elaboración de la panela. Primero la etapa del apronte donde se recoge la caña cosechada y se la lleva al trapiche donde va a ser molida. Luego pasa la etapa de la extracción en la que el proceso se inicia pasando la caña por el molino que por medio de presión física se extrae el producto principal para la elaboración que es el guarapo y también el bagazo que sirve como combustible para la hornilla. Simultáneamente se van haciendo las etapas para la elaboración de la panela siempre hay personas ayudando a juntar el bagazo y lo van acercando a la hornilla, esta actividad se conoce con el nombre de bagazeada.

Viene la etapa de limpieza. La limpieza del jugo se hace en una especie de pozo que tiene un cedazo en la parte superior; aunque el trapiche comunitario de la Unión posee un prelimpiador, asegurando una mejor filtración que el pozo rudimentario.

Luego llega la etapa de la concentración, la cual con la ayuda de unas hornillas quemadoras de bagazo calientan varios recipientes que permiten que el guarapo ya limpio se clarifique, evapore y concentre hasta obtener la miel que permite la elaboración de la panela, a esta etapa también la llaman los campesinos de Mazamorrero la etapa de "meleada".

Por último se pasa a la etapa de moldeo y almacenamiento. Los elementos de moldeo se caracterizan por regletas de madera de diferentes tamaños. Luego pasa a la sección de almacenamiento, sección que no existe en ninguno de los trapiches tradicionales.



Entre los trapiches tradicionales y el comunitario no existen demasiadas diferencias, porque aunque se establecieron normas en la producción en el trapiche comunitario, los diversos jornaleros que ayudan para la elaboración de la panela, como los diversos grupos familiares que participan en estas faenas han ido estableciendo diversas costumbres que utilizan desde hace años en el trapiche tradicional (por ejemplo los

sitios indicados para el almacenamiento no se respetan, y la zona de empaquetado no se usa en muchas ocasiones).

4.3 FORMAS DE TRABAJO.

En la vereda Mazamorrero Santander podemos identificar tres formas de trabajo tanto en la parte agrícola como no agrícola: Trabajo Familiar, Trabajo de convite (o llamado por los campesinos "brazo prestado"), y el trabajo por jornal o asalariado.

Pasando a la forma cómo los grupos familiares se dividen el trabajo en la producción de caña, encontramos que la división del trabajo se encuentra ligada con dos elementos: el

número de personas con las cuenta el grupo familiar y el tamaño de la tierra que dispone para sus labores agrícolas; sabemos que la fuerza de trabajo familiar depende del ciclo de vida que se encuentre cada familia, como nos comenta Chayanov.

En Mazamorrero encontramos grupos familiares con integrantes ubicados en un ciclo de vida óptimo para las labores agrícolas y de molienda, es decir, la base de trabajo de la unidad económica es el grupo familiar. Hay casos en los cuales la familia siembra, cosecha y hace panela, todos poseen un completo conocimiento de las actividades agrícolas y no agrícolas.

Encontramos casos en los cuales a pesar del ciclo de vida de los integrantes del grupo familiar (óptimo para las labores agrícolas, personas entre los 16 y 24 años) ellos no colaboran con las labores agrícolas porque desempeñan labores educativas, de comercio, etc.; pero en la parte no agrícola (producción de panela) si hay presencia de su colaboración (no en todos los casos). Este tipo de circunstancias hace que el grupo familiar acuda al pago de jornaleros en la etapa de siembra de los cultivos y en la fase de molienda, es decir, utilicen la forma de trabajo por jornal.

Encontramos también grupos familiares con un ciclo de vida no apto (grupos familiares jóvenes que cuentan con hijos que no superan los 3 años) en donde el jefe del hogar y su mujer realizan por igual las labores agrícolas y no agrícolas; en este tipo de grupos de hogares aflora el tipo de trabajo asalariado en donde siempre es el hombre el que vende su fuerza de trabajo el cual es retribuido por el pago en dinero de un jornal diario o de un salario mensual; también sale a



flote el trabajo en convite en este tipo de grupo familiar, y se puede evidenciar en la fase de la molienda, donde varios grupos familiares se colaboran mutuamente. Por último,

encontramos grupos familiares compuestos por una sola persona, que desarrolla toda la parte de siembra sin ayuda o pago de jornaleros, pero la labor de la molienda la realizan utilizando la forma de trabajo en convite, en donde amigos y compadres le ayudan a moler la caña.

5. CONCLUSIONES.

Después de realizar un estudio de las dos dimensiones pilares de este trabajo de investigación: la TIERRA y el TRABAJO, pudimos evidenciar que la dinámica de la economía campesina de la vereda se recrea a través de pincelazos de formas de economías campesinas. En la correlación que permite la construcción de estos pincelazos fue importante la inclusión del eje grupo familiar, eje que fue estudiado en el transcurso de toda la investigación, que no es plasmado en un capítulo del documento, pero que para la construcción de las formas de economía cumple un papel fundamental.

Las variables del tamaño de la tierra como la disponibilidad de fuerza de trabajo, en la que entra a ser una ficha clave la composición del grupo familiar, dibujan las formas de cómo se dinamiza la economía campesina en la vereda Mazamorrero. Es importante observar que el tamaño de la tierra que posee el campesino es una dimensión básica para el bienestar de la vida rural. Podemos encontrar grupos familiares que no tienen tierra suficiente para suplir sus necesidades y se lanzan en lapsos a volverse asalariados, en el momento en que grupos familiares que no disponen de fuerza familiar los aclaman. Otros momentos en que es la misma familia la que recrea y le da movimiento a la actividad agrícola y no agrícola, o con la ayuda de sus compadres y comadres alcanzan a completar su faena.

Aunque existen momentos en los cuales se cuenta con una proporción mayor o menor de tierra, es decir, de área cultivable, y de una menor o mayor cantidad de fuerza de trabajo familiar para las faenas tanto agrícolas como no agrícolas, la dinámica de los diversos momentos de economía en la vereda Mazamorrero se anclan algunos al modelo de economía de Chayanov, en el que la unidad de producción agrícola se caracteriza por tener como base la fuerza de trabajo familiar, que a su vez es la unidad de producción y consumo. Otros se ubican en el concepto de economía campesina que nos brindan

Machado, Castillo y Suárez, economías ancladas al sistema económico regional, en donde los campesinos piensan en utilidad.

En la vereda Mazamorrero podemos identificar cuatro pincelazos de formas de economía campesina:

Tabla 2. Pincelazos de Formas de Economías Campesinas en la Vereda Mazamorrero Santander de Quilichao. 2010

FORMAS DE ECONOMÍA CAMPESINA	TAMAÑO DE TIERRA PARA CULTIVA	USO DEL SUELO	FORMA DE TRABAJO ETAPA AGRÍCOLA	FORMA DE TRABAJO ETAPA NO AGRÍCOLA
ECONOMÍA CAMPESINA DE SUBSISTENCIA INTENSA.	Menos de 1 Hectárea	*Cultivos de pan coger. *Caña panelera.	Familiar	Convite
ECONOMÍA CAMPESINA DE SUBSISTENCIA.	Entre 2 y 3 Hectáreas	*En mayor proporción caña panelera. *Productos de pan coger.	Familiar y convite	Familiar
ECONOMÍA CAMPESINA INTERMEDIA	Entre 4 a 5 Hectáreas	*Caña panelera. *Productos que se comercializan como yuca amarga roja y piña.	Asalariado	Asalariado
ECONOMÍA "AMPLIADA"	Más de 6 Hectáreas	*Solo caña panelera.	Asalariado	Asalariado

5.1 ECONOMIA CAMPESINA DE SUBSISTENCIA INTENSA.

Se caracteriza por grupos familiares que disponen de menos de 1 hectárea, tienen su parcela alrededor de su vivienda, se conforman por un lado por grupos familiares de una sola persona o por familias jóvenes que llevan poco tiempo viviendo juntos y que cuentan

con niños pequeños (que no superan los 3 años). Ellos alternan en sus cultivos la caña panelera con la siembra de cultivos para la dieta diaria. No hay predominancia de un cultivo sobre otro.

Los grupos familiares compuestos por una sola persona oscilan en edades entre los 60 y 70 años, han trabajado en las labores agrícolas toda su vida y siembran y se encargan solos de su pedazo de tierra. Son lo que más se aferran a las prácticas de la agricultura tradicional y subsisten de lo que la tierra les da; ellos no se convierten en jornaleros en momentos críticos de la subsistencia.

Los grupos familiares jóvenes se colaboran mutuamente en las labores agrícolas, cuando la situación es crítica para la subsistencia, es el hombre el que sale a jornallear en otras parcelas donde se necesita fuerza de trabajo o se lanzan como jornaleros o proletarios en sembrados de caña (corteros de caña) en los diversos cultivos de los Ingenios de LA CABAÑA o de INCAUCA.

En estos grupos familiares predomina el uso de la propia fuerza familiar en el proceso productivo y las formas de acumulación son escasas, ya que realizan su trabajo solo para subsistir.

Como estos grupos se caracterizan por poseer poca fuerza de trabajo familiar tanto para las actividades agrícolas como para las artesanales, una estrategia de supervivencia es congregarse para el trabajo artesanal (la elaboración de panela), con grupos familiares que tampoco disponen de fuerza de trabajo familiar y que poseen pocas cantidades de tierra cultivable, escogiendo siempre trapiches tradicionales para la molienda. Predomina que los grupos familiares al no pensar en mejoras en la producción se apoyen en el uso de los trapiches tradicionales, ya que como el producto que sacan de la molienda solo lo utilizan para el consumo, no piensan en utilidad y ganancia.

5.2 ECONOMÍA CAMPESINA DE SUBSISTENCIA.

Se caracteriza por grupos familiares que disponen entre 2 y 3 hectáreas, son grupos familiares que son propietarios de uno o dos terrenos, a veces alguno de ellos se ubica rodeando la casa de la vivienda. Estos grupos familiares se identifican por poseer suficiente fuerza de trabajo familiar para las faenas agrícolas. Todos los integrantes de la familia poseen un conocimiento suficiente de las fases para la siembra de caña. Las personas jóvenes que generalmente se encuentran estudiando en la escuela o bachillerato ayudan con las labores agrícolas durante las tardes.

Hay algunos grupos familiares que se les dificulta su trabajo en el cultivo, ya que la ubicación de los terrenos que disponen quedan a grandes distancias, lo que hace que en ocasiones recurren al tipo de fuerza de trabajo como el convite, “como en ocasiones tenemos mucho trabajo, y pues mi compadre y sus familiares han terminado sus labores en sus parcelas, entonces ellos me ayudan y cuando ellos necesiten ayuda pues nosotros les colaboramos”⁶⁹

Generalmente utilizan los trapiches tradicionales, es importante expresar que en esta forma de economía campesina se encuentran los grupos familiares dueños de los trapiches tradicionales presentes en la vereda. Como son grupos que disponen de fuerza de trabajo familiar toda la familia se reúne para la elaboración de la panela.

La población joven que en ocasiones no puede ayudar en los predios por que se encuentran estudiando, siente una gran atracción hacia la elaboración de la panela; les encanta ayudar en la fase de extracción o de moldeo y empaque. Estos grupos que se caracterizaban en la actividad agrícola por la puesta en marcha de formas de trabajo como el convite, para los procesos de elaboración de panela no utilizan este mecanismo, en esta etapa se recrea y dinamiza el trabajo en familia.

⁶⁹ Diálogos con un jefe de hogar en un día de visita a su parcela, 28 de septiembre de 2010.

Los grupos de este tipo de dinámica la parte de comercialización la realizan principalmente en el mercado local de Santander de Quilichao los días miércoles, viernes, o sábado. No les interesa aliarse a cadenas de comercialización como las que tienen los trapiches comunitarios de la región (como es el caso de los trapiches de la Unión y del Palmar, que tienen convenios con almacenes de cadena para la venta y se reparten las utilidades de la panela entre los socios). Algunos grupos alternan la comercialización en el mercado local de Santander de Quilichao (tienen puesto en la galería de Santander, como lo llaman ellos por la "calle de la panela"), con la venta de su panela a los mismos campesinos de la vereda, que disponen de varios clientes al por mayor en Santander de Quilichao.

En este pincelazo de economía campesina, hay un grupo familiar cuyo ciclo de vida permite la posesión de suficiente fuerza de trabajo familiar tanto en la parcela como en el trapiche (utilizando siempre uno de los trapiches tradicionales de la vereda); que como estrategia de supervivencia utilizan el trabajo en convite, en el cual sus compadres o vecinos junto al grupo familiar se colaboran mutuamente. En este tipo de economía se siembran productos para coger como la yuca y el plátano, pero se cultiva en mayor proporción caña para panela. Se tienen contacto con el mercado local por medio de la venta de panela en la galería de Santander. En ocasiones no utilizan un solo canal de comercialización (la venta en la galería) sino que le venden a terceros.

5.3 ECONOMÍA CAMPESINA INTERMEDIA

Se caracteriza por grupos familiares que disponen entre 4 y 5 hectáreas, son grupos familiares compuestos por varias personas (7 y 8 familiares) pero que ellos o están en edades que no superan los 4 años de edad o personas ya mayores entre 70 y 80 años. Al no poseer fuerza de trabajo por el ciclo de vida en el cual se encuentran, estos grupos tienen que contratar jornaleros para que ayuden al jefe del hogar a su mujer y alguno de sus hijos con el manejo de sus parcelas; en el año 2010 a los jornaleros por día se les

pagaba entre \$18.000 y \$20.000; vemos como aflora la utilización de la forma de trabajo asalariado o por jornal.

Se caracterizan por la posesión de 3 predios como máximo, ubicados a distancias no tan lejanas, donde predomina el cultivo de caña panelera, alternado con cultivos principalmente como la piña (que en el año 2009 incursionó en la vereda) y el cultivo de la yuca amarga roja; productos comercializados en el mercado local. La yuca amarga roja es vendida a las rayanderías de Tunía o Mondomo; y la piña es vendida en el mercado local de Santander de Quilichao.

De la misma forma como contratan jornaleros para la actividad agrícola, utilizan el trapiche comunitario para la elaboración de la panela, ya que este les proporciona ayudantes dentro del pago que realizan por el alquiler, teniendo solo que moldear y empaquetar. La comercialización de la panela generalmente se realiza en Santander de Quilichao, pero ellos no tienen puesto en la galería de Santander, sino que ya tienen tratos fijos desde hace años (generalmente son ellos los que compran la panela a grupos familiares dentro de la vereda).

Vemos en este pincelazo de forma de economía que los campesinos como estrategia de supervivencia alquilan fuerza de trabajo para sus labores agrícolas y para la molienda. El uso de la tierra se caracteriza por la alternancia de cultivos no anclados a la dieta alimentaria, sino a procesos de comercialización.

5.4 ECONOMÍA “AMPLIADA”

Se caracteriza por grupos familiares que disponen de más de 6 hectáreas, son grupos familiares integrados alrededor de 4 y 5 personas, pero el grupo familiar no dispone de toda su familia para las labores agrícolas. En estos grupos algunos de sus integrantes han salido a estudiar carreras técnicas o profesionales a Santander de Quilichao o se han involucrado a otras actividades comerciales como la organización de una tienda, o de una caseta (así lo llaman a los sitios donde ellos van los fines de semana a bailar o a tomar), o

mujeres que tienen en sus casas hogares infantiles del Bienestar familiar (en la vereda hay tres hogares comunitarios).

Es por eso que es necesario para ellos la contratación de jornaleros que trabajen en sus parcelas (ellos tienen máximo cuatro predios). Predomina en el uso de sus tierras el cultivo de la caña panelera, no hay presencia de cultivos para abastecer la dieta familiar (se abastecen en un 100% del mercado local), todos sus predios se utilizan para la siembra de caña panelera en algunos casos disponen de alguna área de sus tierras para tener sus "bestias" como ellos las llaman, que son varios animales como bueyes, caballos que les sirven como forma de transporte, como herramienta para las actividades agrícolas (para la etapa del arado), y contribuyen con los ingresos de la familia, ya que se alquilan a otras familias que no disponen de bueyes para la fase del arado.

La labor de la molienda la realizan en el trapiche comunitario de la Unión, aunque hay ocasiones que por la cantidad de caña panelera que llega al trapiche (ya que a éste llega caña tanto de Mazamorreo Santander como de Mazamorrero Buenos Aires) tienen que moler en el trapiche tradicional. Los integrantes jóvenes que no se dedican a las labores agrícolas si muestran mucho interés en la ayuda de las labores de la molienda. Estos grupos familiares están fuertemente vinculados con las alianzas para el proceso de comercialización de la panela como a los almacenes la 14 y el Súper Inter en la ciudad de Cali, llevando su panela al trapiche de "La Palmereña" ubicado en la vereda el Palmar, el cual ya cumple con el registro sanitario del Instituto Nacional de Vigilancia de Medicamentos y Alimentos (INVIMA).

Otra de las características principales de este pincelazo de forma de economía es que hay un fuerte posicionamiento de sus parcelas con el monocultivo de la caña panelera, tanto así que hay ocasiones que productos como el plátano, la yuca o productos que podrían cultivar en sus parcelas son traídos de la ciudad de Santander de Quilichao. Los grupos familiares disponen de bienes suntuarios como equipos de sonido, televisores, DVD, y estufa de gas. Son grupos que permiten que los demás grupos logren cumplir con las

etapas de las faenas agrícolas, ya que son dueños de los bueyes con los cuales se realiza el arado rudimentario, que son alquilados por los grupos familiares que no disponen de ellos.

Después de enunciar los diversos pincelazos de formas de economía campesina, podemos expresar que las dos primeras formas de economía son un claro ejemplo de la lógica de economía de subsistencia de Chayanov; pero las dos últimas formas de economía (la intermedia y la "ampliada") las podemos ubicar: la primera de una manera más tenue, a la segunda de una forma más marcada dentro de la noción que expone Machado, Castillo y Suárez, anclada a alianzas de comercialización, donde el campesino planifica su próxima cosecha y tiene conexiones con entidades financieras locales y con proveedores y clientes mayoristas.

Pero es importante aclarar que estos dibujos de una economía ampliada son pocos en la vereda. Mazamorrero se caracteriza principalmente por una economía de subsistencia, conformada por rasgos como la vinculación directa del productor con los medios de producción; la producción fundamentada en el trabajo familiar; no hay acumulación de capital; se produce para la subsistencia y se dispone de una pequeña cantidad para el mercado; la producción depende de la relación entre trabajo familiar y área cultivable. Atributos que son característicos del modelo de economía campesina de Chayanov.

También la dinámica de los grupos que no solo se anclan de manera completa a una economía campesina de solo subsistencia, son campesinos que pertenecen y en algunos casos son los líderes de procesos de organización campesina. La organización más fuerte en Mazamorrero Santander de Quilichao, es ASPROAMISTAD, cuya misión está encaminada a la mejora de la calidad de vida por medio de créditos emitidos por el Fondo capital semilla que maneja CETEC. Aunque en el transcurso de su vigencia la organización ha pasado por graves momentos, es una organización que ha permitido que los campesinos se preocupen por mejorar su condición de vida como por el aprendizaje de conocimientos agroindustriales.

Aunque no son todos los que sienten empatía por la organización ASPROAMISTAD, es necesario dejar un poco al lado las teorías que enmarcan como característica fundamental del campesinado su incapacidad organizativa, por motivos de la localidad y de su pensamiento tradicional. El estudio de caso en la vereda Mazamorrero Santander de Quilichao es un real ejemplo de un campesino que a pesar de la lógica actual donde las tendencias de la modernidad quieren excluirlo dentro de la dinámica social, éstos luchan y se organizan, en búsqueda de mejorar sus condiciones de vida y la de sus familias. Esta tendencia se observa de manera más intensa en los campesinos que tienen una mayor relación con el mercado local y regional, y sobre todo son grupos de campesinos que no solo trabajan la tierra para sobrevivir.

No solo la tierra que dispone el grupo campesino, sino la fuerza familiar que tiene a su lado para las labores diarias, son elementos vitales en los cuales se recrean su economía. Pero podemos mirar que la noción del trabajo, trabajo que para muchos no alberga el lucro, es una de las actividades más importantes para la integración y la vida social del campesino.

En el recrear de las diversas matices es necesario plantear que dependiendo del tamaño del área cultivable de la que dispone el grupo familiar y de las relaciones que éste establezca entre su entorno y el mercado regional y local, se puede evidenciar a un campesino que toma decisiones aunque muchas veces él no tiene conciencia de hacerlo.

Relacionando la cantidad de tierra que dispone el campesino con la cantidad de fuerza familiar con la que cuenta, vemos cómo el campesino soluciona el problema de la fluctuación de la fuerza de trabajo a través de dos opciones: alquila fuerza de trabajo, que para el caso de Mazamorrero se puede evidenciar en los grupos familiares que disponen de más de 4 hectáreas para cultivar (forma de economía intermedia); o vende fuerza de trabajo, el caso de los grupos familiares (forma de economía de subsistencia intensa) que

no disponen ni de una hectárea para trabajar y que para cubrir los gastos de subsistencia se lanzan como jornaleros en las parcelas o predios vecinos⁷⁰.

En la dinámica de la economía campesina de esta vereda podemos encontrar los rasgos de economía campesina que brinda Marx en *El capital*, la cualidad del campesino propietario libre de su tierra, instrumento principal para su producción, como también el campo de acción de su trabajo.

Los grupos familiares juegan dentro de las lógicas que implican relaciones de parentesco, vemos cómo los vínculos que unen a los parientes más jóvenes con la tradición son muy fuertes, siendo el principal motivo para que ellos permanezcan en la heredad, aún cuando no les guste el trabajo agrícola o practiquen otras actividades extra- campesinas.

Los pincelazos presentados son un dibujo de la forma como la economía campesina en la vereda se articula con la economía regional. Grupos familiares en los que sus miembros trabajan en sus predios pero en temporadas se vuelven jornaleros o proletarios, es el caso de jefes de hogar que se dedican a cortar caña para los diversos ingenios, como alternativa de subsistencia cuando su parcela no les da abasto para suplir las necesidades básicas.

Pero hay otras maneras de articulación a la economía regional, el caso de la producción y comercialización de la panela, que para unos casos junto con alianzas de comercialización se vende a diversos almacenes principalmente de la ciudad de Cali; para otros casos es el mercado local en Santander de Quilichao el que permite que el producto sea comercializado.

Es importante expresar que la plaza de mercado en Santander de Quilichao construida entre 1914 y 1917 es una de las principales empresas del municipio por cantidad de personas, negocios y recursos que se recrean. Pero no dejando de reconocer esta cualidad

⁷⁰Op Cit., Chayanov, 1974, p. 77.

la plaza de mercado de Santander de Quilichao en el espacio de encuentro social, cultural y político de la región. Este lugar es en el cual los campesinos de Mazamorrero los miércoles, viernes o sábados (y no sólo los campesinos de Mazamorrero sino las diversas personas que llegan ahí a establecer sus negocios y a comprar artículos) se congregan a vender y a comprar productos; siendo también un lugar en el que fluyen ideas, y en el que se puede presenciar la articulación entre relaciones mercantiles simples y no simples, es decir, donde interacciona la economía campesina con la economía regional.

Es importante por último expresar que en Mazamorrero la dinámica de la economía campesina se recrea a través de pincelazos de formas de economías, pero que dichas economías están más cerca de las teorías campesinistas, ya que estos grupos familiares, dueños de predios o parcelas (unas con mayor tamaño que otras) los podemos considerar como "el campesinado", siendo agrupaciones que organizan la producción agrícola y artesanal de diversas maneras, y en la mayoría de los casos la familia es su unidad de producción y consumo.

BIBLIOGRAFÍA

Calva, J. Los Campesinos y su Devenir en las Economías de Mercado. México. Siglo XXI Editores, 1988.

Chayanov, Alexander. La organización de la unidad económica campesina, Buenos Aires, Ediciones nueva visión, 1974.

Díaz, Zúñiga. Guerra y Economía en las Haciendas 1780 – 1836, Popayán, Editorial Biblioteca Banco Popular, 1983.

Duby, G. “Los Campesinos”, en: obras selectas de Georges Duby, presentación y compilación de Beatriz Rojas, México, F.C.E. 1999.

Engels, F. “El Proletariado Agrícola” en: La situación de la clase obrera en Inglaterra. Barcelona, Ed. Grijalbo. 1978.

Evaluación de Desempeño Agropecuario, 2005 UMATA, Municipio de Santander de Quilichao.

Fals, Orlando. El Hombre y la tierra en Boyacá, Editorial Antares, Bogotá, 1957.

Forero, Jaime. “Persistencia y modernización del campesinado” en: Fernando Bernal (Ed.). El campesino contemporáneo, Tercer Mundo Editores, Bogotá, 1990.

Létourneau, Jocelyn. La Caja de herramientas del joven investigador, Editorial la Carreta, Medellín, 2009.

Marx, Carlos. “Proceso de trabajo y proceso de valorización” en: El Capital, Edición Fondo de Cultura Económica. Tomo I, 1971.

Machado, Absalón, Castillo, Luís Carlos y Suárez, Isauro. Democracia con campesinos, campesinos sin democracia. Bogotá, Fondo DRI, ICA, Universidad del Valle, 1993.

Machado, Absalón y Torres, Jorge. El Sistema Agroalimentario. Una Visión Integral de la Cuestión Agraria en América Latina, Bogotá, Siglo veintiuno Editores, 1991.

Mina Mateo. Esclavitud y libertad en del valle del río Cauca. Bogotá, Editorial Publicaciones de la Rosca, 1975.

Municipio de Santander de Quilichao, Comunidad de la vereda Mazamorrero, Corporación para Estudios Interdisciplinarios y Asesoría Técnica CETEC. Así es Mazamorrero Santander, Santander de Quilichao, 2000. (Documento sin publicar).

Plan de Ordenamiento Territorial de Santander de Quilichao, 2002.

Puerto Tejada, Alcaldía Municipal de Puerto Tejada. Puerto Tejada 100 años., Puerto Tejada Cauca, Alcaldía Municipal de Puerto Tejada, Editor Académico Francisco Zuluaga, 1999.

Riascos, Maritza, "Descomposición de la economía campesina y la actual situación de la mujer en el norte del Cauca". Tesis de pregrado, Santiago de Cali, Universidad del Valle, Departamento de Ciencias Sociales y Económicas, 2001.

Rojas, José M. La organización social campesina y su inclusión social y económica. Bogotá, Editorial Códice, 2006.

Restrepo, Carlos, Bases Socioculturales del comportamiento económico del campesinado, Santiago de Cali, Universidad del Valle, 1987.

Ruiz Jairo. "La persistencia de las unidades agrícolas (campesinas) frente a la expansión de los ingenios azucareros, el caso de Rozo" Tesis de pregrado, Santiago de Cali, Universidad del Valle, Departamento de Ciencias Sociales y Económicas, 2004.

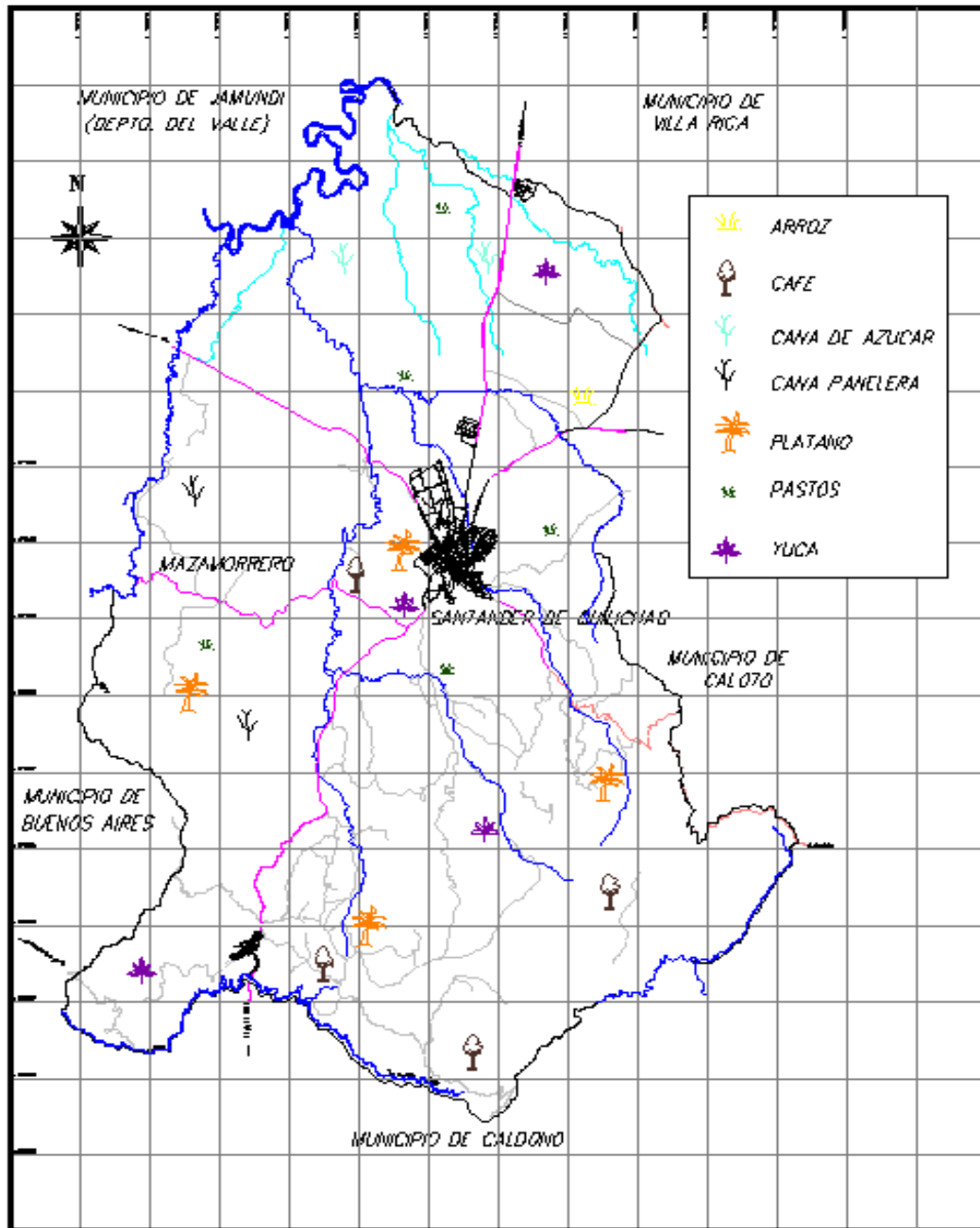
Santander de Quilichao, Alcaldía Municipal de Santander de Quilichao. Santander de Quilichao, Historia Presente y Futuro, hacia la reconstrucción de su identidad. Santander de Quilichao, Alcaldía Municipal de Santander de Quilichao, 2007.

Santander de Quilichao, Alcaldía Municipal de Santander de Quilichao. Pacto por la infancia y la juventud y Plan de salud territorial Santander de Quilichao, Santander de Quilichao Cauca, Alcaldía de Santander de Quilichao, 2008-2011.

Shanin, Teodor. "El campesinado como factor político" en: Campesinos y sociedades campesinas. México. Fondo de Cultura Económica. 1979.

Wolf, E. Los Campesinos, Barcelona, Editorial Labor, 1971.

ANEXO A. ACTIVIDADES AGRICOLAS EN EL MUNICIPIO DE SANTANDER DE QUILICHAO



Fuente: Plan de Ordenamiento Territorial 2002

ANEXO B. TABLA DE ÁREAS DE PREDIOS VISITADOS ENTRE ABRIL Y SEPTIEMBRE DEL 2010.
MEZAMORRERO SANTANDER DE QUILICHAO.

GRUPO FAMILIAR	TOTAL DE PREDIOS	TAMAÑO DEL PREDIO No. 1 h.a	TAMAÑO DEL PREDIO No. 2 en h.a	TAMAÑO DEL PREDIO No. 3 en h.a	TAMAÑO DEL PREDIO No. 4 en h.a	TOTAL DE h.a
1	4	1 h.a + 356 mt ²	2 h.a + 765 mt ²	3 h.a + 632 mt ²	1 h.a + 346mt ²	9 h.a + 99 mt ²
2	2	4 + 678 mt ²	2 h.a + 756 mt ²			7 h.a + 434 mt ²
3	3	1 h.a + 777 mt ²	2 h.a	3 h.a + 567 mt ²		7 h.a + 344 mt ²
4	2	1 h.a + 508 mt ²	1 h.a + 206 mt ²			2 h.a + 714 mt ²
5	1	0.372 h.a				0.372 h.a
6	2	1 h.a + 800 mt ²	2 h.a + 745 mt ²			4 h.a + 545 mt ²
7	2	1 h.a	1 h.a + 332 mt ²			2 h.a + 332 mt ²
8	1	0.690 h.a				0.690 h.a
9	1	0,1088 h.a				0,1088 h.a
10	1	0,797 h.a				0,797 h.a
11	2	1 h.a + 508 mt ²	1 h.a + 714 mt ²			3 h.a + 222 mt ²
12	3	1 h.a + 876 mt ²	2 h.a + 227 mt ²	3 h.a + 648 mt ²		7 h.a + 751 mt ²
13	3	2 h.a + 232 mt ²	1 ha + 754 mt ²	3 h.a + 645 mt ²		7 h.a + 631
14	2	1 h.a + 634 mt ²	3 h.a + 318 mt ²			4 h.a + 952 mt ²
15	3	1 h.a + 469 mt ²	1 h.a + 232 mt ²	1 h.a + 655 mt ²		4 h.a + 356 mt ²
16	2	2 h.a + 564 mt ²	1 h.a + 675 mt ²			4 h.a + 239 mt ²

17	1	2 h.a + 658 mt ²				2 h.a + 658 mt ²
18	1	0.785 h.a				0.785 h.a
19	1	3 ha + 543 mt ²				3 h.a + 543 mt ²
20	2	1 h.a + 734 mt ²	1 h.a + 675 mt ²			3 h.a + 409 mt ²
21	1	3 h.a + 654 mt ²				3 h.a + 654 mt ²
22	1	0.876 h.a				0.876 h.a
23	3	1 h.a + 455 mt ²	1 h.a + 677 mt ²	2 h.a + 454 mt ²		5 h.a + 586 mt ²
24	3	1 h.a + 645 mt ²	3 h.a + 115 mt ²	2 h.a + 455 mt ²		7 h.a + 215 mt ²
25	1	0.328 h.a				0.328 h.a
26	3	2 h.a + 785 mt ²	4 h.a	3 h.a + 165 mt ²		9 h.a + 95 mt ²
27	2	1 h.a + 566 mt ²	2 h.a + 786 mt ²			4 h.a + 352 mt ²
28	1	2 h.a + 445 mt ²				2 h.a + 445 mt ²
29	1	0.921 h.a				0.921 h.a
30	4	2 h.a + 221 mt ²	4 h.a + 220 mt ²	1 h.a + 634 mt ²	1 h.a + 823 mt ²	9 h.a + 898 mt ²
31	2	1 h.a + 544 mt ²	1 h.a + 433 mt ²			2 h.a + 977 mt ²
32	1	2 h.a + 234 mt ²				2 h.a + 234 mt ²
33	1	0.876 h.a				0.876 h.a
34	3	1 h.a + 235 mt ²	1 h.a + 564 mt ²	1 h.a + 523 mt ²		4 h.a + 322 mt ²
TOTAL DE NUMEROS DE PREDIOS	66					